

**PROMOTOR:**

**AYUNTAMIENTO DE LA ALMUNIA DE D<sup>a</sup> GODINA**

Plz. de España, 1

50100 La Almunia de D<sup>a</sup> Godina (Zaragoza)

Tel: 976 60 00 76

[info@laalmunia.es](mailto:info@laalmunia.es)



**"MEMORIA DE RESULTADOS DEL ESTUDIO Y  
PROPUESTAS DE ACTUACIÓN"  
Ordenación del Monte "La Cuesta". 1<sup>a</sup> Fase**



**ELABORACIÓN:**

**VEA GLOBAL**

[www.vea-global.com](http://www.vea-global.com)

C/ Bolonia nº 4

50008 Zaragoza, España

Tfno. 976 301 113, Fax 976 401 261

[veaglobal@vea-global.com](mailto:veaglobal@vea-global.com)

**VeaGlobal**  
INGENIERÍA & CONSULTORÍA

AGOSTO 2016



## **“MEMORIA DE RESULTADOS DEL ESTUDIO Y PROPUESTAS DE ACTUACIÓN”**

### **Ordenación del Monte “La Cuesta”. 1ª Fase**

#### **ÍNDICE**

<b>1. INTRODUCCIÓN Y OBJETO DEL DOCUMENTO. ....</b>	<b>5</b>
<b>2. METODOLOGÍA.....</b>	<b>6</b>
<b>3. ANTECEDENTES.....</b>	<b>7</b>
<b>4. LOCALIZACIÓN DEL MONTE DE “LA CUESTA”. ....</b>	<b>8</b>
<b>5. CLASIFICACIÓN DEL SUELO.....</b>	<b>9</b>
<b>6. AFECCIONES AMBIENTALES. ....</b>	<b>10</b>
<b>7. FICHAS DE RESULTADOS PARA CADA PARCELA.....</b>	<b>12</b>
7.1.    Polígono 47, Sector sur, Parcelas letras A, B, C, Ch y D.....	14
7.2.    Polígono 31 y 32, Sector sur, Parcelas letras F, G, H, I, J, K, L y M .....	84
7.3.    Polígono 5 y 6, Sector norte, Parcelas letras N,O,P,Q,R, Rr, S,T y U. ....	132
7.4.    Polígono 3, Sector norte, Parcelas letras V,W,X,Y y Z. ....	177
7.5.    Polígono 4, Sector norte Parcelas letras Aa, Bb, Cc, Dd y Ñ.....	197
<b>8. RESULTADOS DEL ESTUDIO.....</b>	<b>221</b>
<b>9. APROVECHAMIENTOS PRIVATIVOS.....</b>	<b>222</b>
<b>10. PROPUESTAS DE ACTUACIÓN. ....</b>	<b>223</b>
<b>11. NOTAS DEL ESTUDIO.....</b>	<b>225</b>
<b>12. EQUIPO REDACTOR DEL DOCUMENTO.....</b>	<b>226</b>
<b>ANEXO I: COPIA DE LA ORDENANZA DE LOS BIENES Y DERECHOS PATRIMONIALES MUNICIPALES Y SU ÚLTIMA ACTUALIZACIÓN.....</b>	<b>229</b>
<b>ANEXO II: CARTOGRAFÍA. ....</b>	<b>233</b>





## 1. INTRODUCCIÓN Y OBJETO DEL DOCUMENTO.

En este documento se trata de responder a las necesidades del Ayuntamiento de La Almunia de Doña Godina en la Ordenación del Monte “La Cuesta”, 1ª Fase; incluyendo los resultados de la actualización de la base de datos municipal del parcelario del Monte, así como del plano catastral identificando la situación de cada parcela.

Cabe señalar que la superficie del Monte “La Cuesta” es propiedad del municipio de la Almunia de Doña Godina y los usos de dicha superficie viene siendo tradicionalmente efectuados por sus vecinos mediante contratos de arrendamiento donde se establecen, entre otros, los cultivos y aprovechamientos permitidos, titularidad del arrendador y canon del mismo.

La superficie del Monte cuenta, a demás del suelo no urbanizable genérico, con suelo urbano de uso industrial donde se localiza el actual Polígono Industrial “La Cuesta”, suelo urbano residencial correspondiente al Barrio de San Sebastián, Equipamientos correspondientes al Parque de Bomberos de la Diputación, una subestación eléctrica y el Parque de Cabañas; así como es cruzado por la autopista A-2 y la carretera A-122.

Por otro lado, un importante sector en el centro del Monte está catalogado en el Plan General de Ordenación Urbana como suelo urbanizable no delimitado industrial (SU 5), aunque en la actualidad mantiene los usos tradicionales.

El proyecto está constituido por varias fases para la ordenación del Monte de la Cuesta, incluyendo como hitos principales:

- 1ª Fase: Actualización de la base de datos (registro) municipal del parcelario del Monte de “La Cuesta”.
- 2ª Fase: Modificación de la norma que regula el aprovechamiento del monte.
- 3ª Fase: Aplicación del nuevo instrumento.

El Ayuntamiento de La Almunia de Doña Godina ha puesto en marcha el desarrollo de una asistencia técnica especializada para suplir la carencia de medios personales y técnicos, de manera que ésta le permita atender eficazmente, en esta fase del proyecto, la actual demanda técnica; facilitando la actualización de la planimetría de la superficie, la identificación y uso actuales de las diferentes parcelas y la ordenación de los contratos de arrendamiento en dicho monte.

Vea Global y su personal técnico, responsable de los trabajos en esta asistencia técnica, dispone de una experiencia de más de 12 años en el desarrollo de trabajos similares con las administraciones locales de Aragón y sus Diputaciones Provinciales. En estos años de experiencia ha trabajado en la puesta en marcha y seguimiento de Agendas 21 Locales, auditorías energéticas y diversas asistencias técnicas de más de 100 ayuntamientos, por lo que su metodología y procedimientos están validados.

## 2. METODOLOGÍA.

Los trabajos realizados han incluido como etapas principales en su desarrollo:

- Definición y planificación con el ayuntamiento del alcance final de la ordenación.
- Recopilación de la documentación disponible suministrada por el ayuntamiento y la administración catastral: base de datos documental previa, planimetría histórica del monte (1940), topografía y parcelación catastral.
- Visitas de campo para identificar los usos y situación actual de cada parcela: incluyendo seguimiento por GPS e identificación fotográfica.
- Análisis de situación de los arrendamientos y situaciones anómalas detectadas.
- Elaboración de una planimetría actualizada de la superficie de ordenación identificando en cada parcela la situación observada
- Actualización de la base de datos documental de las parcelas.
- Realización de una memoria resumen de situación del Monte de “La Cuesta” y propuestas de actuación en su ordenación.

Como límites del estudio se han tomado los que establecía el plano original de 1940 para el monte, atendiendo a las observaciones y correcciones propuestas por el propio Ayuntamiento. Ver ANEXO II: CARTOGRAFÍA, nº 1: Plano histórico del Monte de “La Cuesta” 1940.

Las visitas de campo fueron efectuadas entre los días 13 y 26 de junio de 2016, efectuando diferentes recorridos lineales a pie o en vehículo, monitorizados bajo GPS y documentados mediante fotografía. Los transectos de trabajo pueden ser consultados en ANEXO II: CARTOGRAFÍA, nº 3: Trabajo de campo.

### 3. ANTECEDENTES.

La ordenanza municipal, aprobada en julio de 1954, que atiende la gestión del Monte de “La Cuesta” es la número 29 “DE LOS BIENES Y DERECHOS PATRIMONIALES MUNICIPALES”; del municipio de la Almunia de Doña Godina. En particular, en su artículo 3 se define la forma de realizar los aprovechamientos, destacando:

- Subasta pública de los pastos.
- Canon o tasa de arrendamiento.
- Adjudicación por sorteo anual al cabeza de familia vecino de la Almunia.
- Traspaso de padres a hijos entre hermanos.
- Pérdida del derecho de aprovechamiento por:
  - o Falta de pago.
  - o Falta de trabajo durante 3 años.
  - o Ausencia de la localidad por más de 2 años.

La última actualización de la ordenanza del Monte de “La Cuesta” data de enero de 1980. En ella sólo se establecía una modificación del canon de arrendamiento, quedando ésta en la actualidad como sigue:

- Canon anual por el aprovechamiento de labor y siembra: 314.- Ptas por parcela.
- Importe adicional de las parcelas plantadas de viñedo
  - o Por cada 1000 cepas clasificadas BUENAS: 202.- Ptas.
  - o Por cada 1000 cepas clasificadas REGULARES: 135.- Ptas.
  - o Por cada 1000 cepas clasificadas MALAS. 90.- Ptas.

Se adjunta en el ANEXO I COPIA DE LA ORDENANZA DE LOS BIENES Y DERECHOS PATRIMONIALES MUNICIPALES Y SU ÚLTIMA ACTUALIZACIÓN.

Por otro lado, a lo largo de los últimos años el Monte ha cedido distintas superficies de terreno mediante enajenación por procedimiento abierto y

concurso público de distintas parcelas correspondientes al “Polígono industrial La Cuesta”.

#### 4. LOCALIZACIÓN DEL MONTE DE “LA CUESTA”.

El Monte de “La Cuesta” se localiza al noreste del núcleo urbano de La Almunia de Doña Godina. La autopista A-2 lo cruza por su centro, siendo su vía principal de comunicación. La distancia aproximada con el centro del núcleo urbano de La Almunia de Doña Godina es de 1,5 Km; y con Zaragoza de 50 Km.

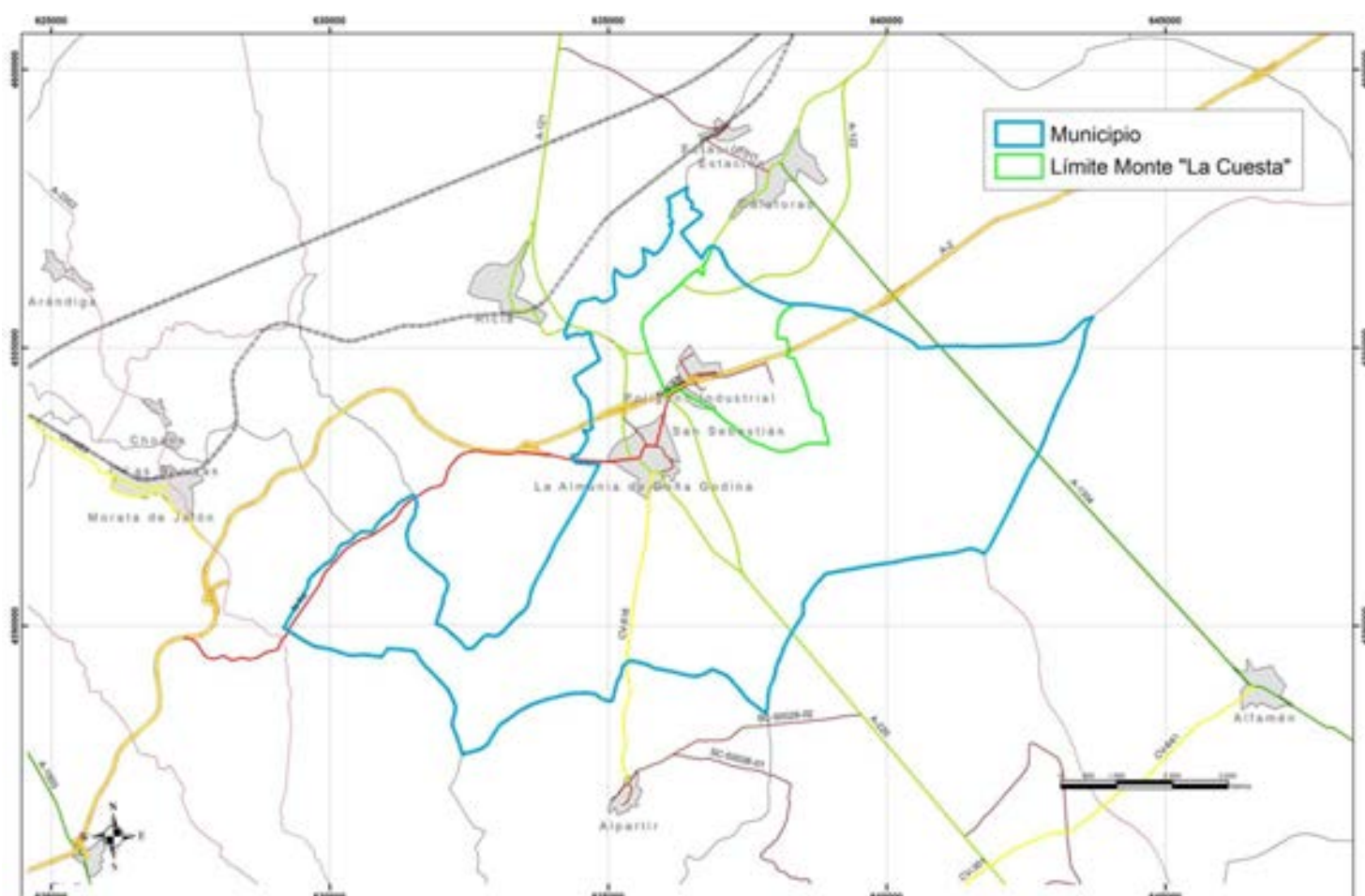


Imagen: Plano de Localización del Monte de “La Cuesta” (Elaboración propia).

El punto más alto del Monte, en terreno de erial, se localiza en “La Nevera”: 413,902 m.s.n.m.

Las coordenadas del centroide del polígono del monte son:

- UTM X= 637.233, Y= 4.594.827.

(SISTEMA DE REFERENCIA: ETRS89, USO 30)

La altitud media aproximada son 380 m.s.n.m

En el ANEXO II: CARTOGRAFÍA, nº 2: Localización sobre Foto Aérea PNOA 2012; se puede tener una visión general del espacio.

## **5. CLASIFICACIÓN DEL SUELO.**

De acuerdo al Plan General de Ordenación Urbana en el Monte de “La Cuesta” encontramos diferentes superficies que en la ordenación han sido clasificadas como:

- Suelo urbano residencial: Barrio de San Sebastián.
- Suelo urbano industrial: “Polígono de La Cuesta”; a ambos lados de la autopista A-2.
- S.G. de Equipamientos: Parque de bombero de DPZ y subestación eléctrica.
- S.G. de Espacios Libres: Parque de Cabañas y pinares en el entorno del polígono.
- Suelo urbanizable no delimitado. Industrial (SU 5): sector en el centro del Monte, en la actualidad mantiene los usos tradicionales.
- S.G. de Viario existente: Autopista A-2 y carretera autonómica A-122.

En el ANEXO II: CARTOGRAFÍA, nº 4: Clasificación del suelo PGOU del Municipio; se puede consultar esta clasificación.

## 6. AFECCIONES AMBIENTALES.

El espacio del Monte no tiene afección sobre los espacios naturales catalogados de la Red Natural de Aragón siguientes:

- a) Parques nacionales
- b) Parques naturales y Reservas naturales.
- c) Monumentos naturales y Paisajes protegidos.
- d) Espacios de la Red Natura 2000.
- e) Reservas de la biosfera.
- f) Geoparques.
- g) Lugares de interés geológico.
- h) Bienes naturales de la Lista del Patrimonio Mundial.
- i) Humedales singulares de Aragón, incluidos los Humedales de importancia internacional del convenio Ramsar.
- j) Árboles singulares de Aragón.
- k) Reservas naturales fluviales.
- l) Áreas naturales singulares de interés cultural.
- m) Áreas naturales singulares de interés local o comarcal.



Por otro lado, el ámbito del Monte tiene afección sobre (ver mapa adjunto):

- Áreas Críticas Protección Especies Amenazadas: Área crítica de cernícalo primilla, en torno a la mitad de superficie.
- Tramos de la Vía Pecuaria: Pequeño tramo de la vía: Z-00501, COLADA DE LA CANAL DEL PRADO. En el lindero norte del Monte, en un tramo de apenas 400 m.
- Cotos deportivos de caza: N° RTC001069, COTO: SDAD DEPORTIVA DE CAZADORES LA ALMUNIA DE DOÑA GODINA. Ocupa toda la superficie del Monte, siendo de caza mayor y menor.

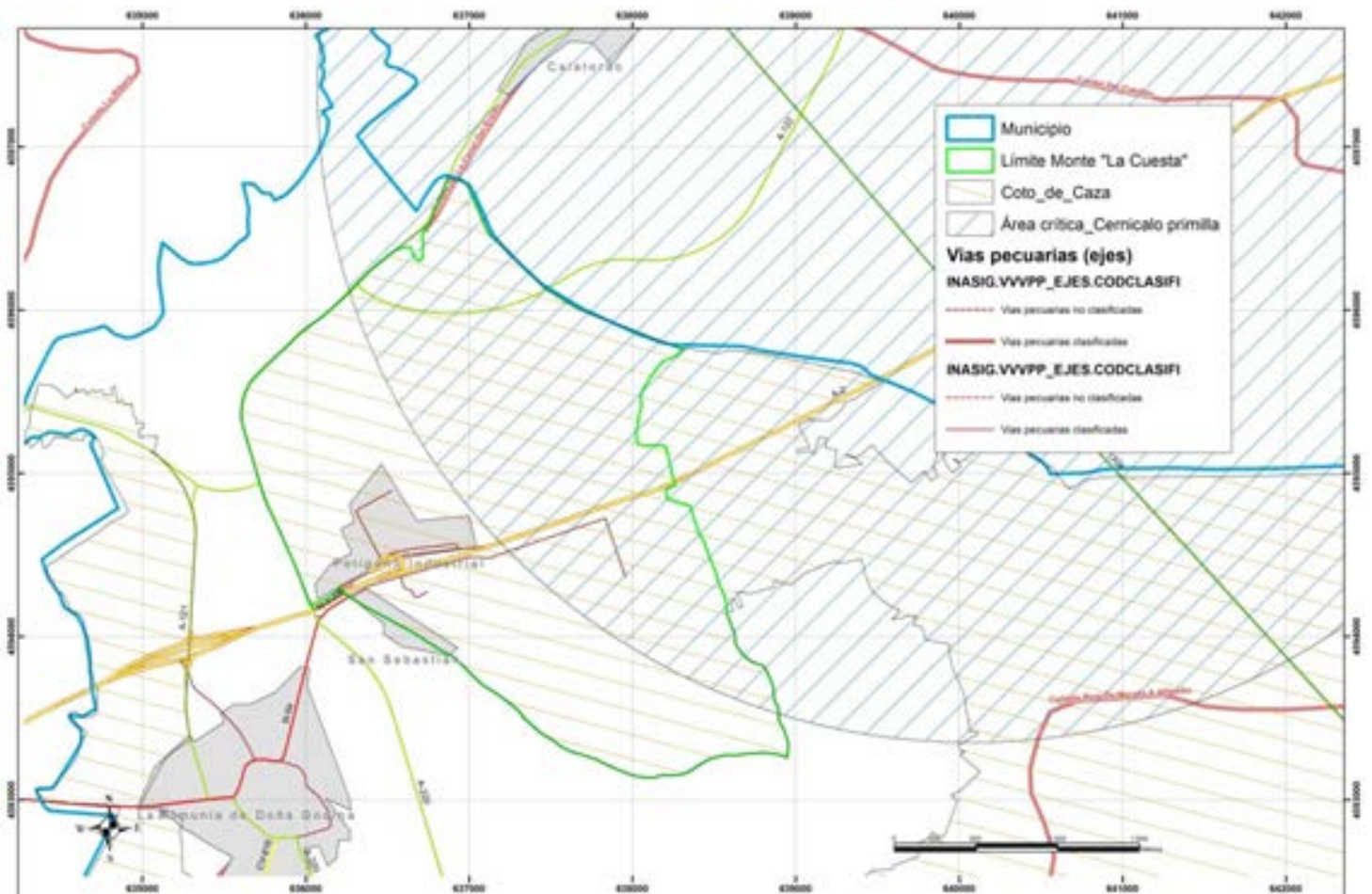


Imagen: Plano de Afecciones Ambientales (Elaboración propia).

## 7. FICHAS DE RESULTADOS PARA CADA PARCELA

Se ha elaborado una ficha resumen para cada una de las diferentes parcelas del Monte de “La Cuesta”. Para facilitar la interpretación de los datos y evitar la repetición de fichas de parcelas con características similares, se han agrupado en una misma ficha estas parcelas.

La localización de las parcelas se incluye en el ANEXO II: CARTOGRAFÍA, de acuerdo a la siguiente relación:

- Nº 5 Polígonos Catastro. Parcelas Segregadas SNG.
- Nº 6 Polígono 47. Sobre Foto Aérea PNOA 2012.
- Nº 7 Polígonos 31 y 32. Sobre Foto Aérea PNOA 2012.
- Nº 8 Polígonos 5 y 6. Sobre Foto Aérea PNOA 2012.
- Nº 9 Polígono 4. Sobre Foto Aérea PNOA 2012.
- Nº10 Polígono 3. Sobre Foto Aérea PNOA 2012

En los planos se han identificado las parcelas atendiendo al uso o cultivo observado en el trabajo de campo, así como a su situación respecto de la existencia de arrendamiento. Pudiendo encontrar las siguientes situaciones:

- Actividad sin contrato de arrendamiento
- Arrendado sin actividad
- Cereal
- Vid
- Labrado sin actividad
- Cultivo no previsto en ordenación
- Sin actividad: Ayuntamiento
- SGE
- SGEL
- SGV
- Suelo Urbano

Dado que muchas parcelas podían simultanear a la vez distintas condiciones de las indicadas, se reseña en la cartografía aquella que resulta más significativa; dándose prioridad, por orden: Actividad sin contrato de arrendamiento, Arrendado sin actividad, Cultivo no previsto en ordenación, Suelo urbano.

Las parcelas que han recibido la clasificación de urbano, quedando fuera de la Ordenación del Monte, sólo se identifican en estudio, sin evaluar otros aspectos

Toda la información analizada, se incorpora al fichero Excel de referencia, cuya copia se adjunta a este estudio.




El modelo de ficha resumen para caracterizar cada parcela ha sido:


<b>MONTE DE LA CUESTA</b>		<b>Ref. parcela:</b>				
		<b>Ref. catastral:</b>				
		<b>Plano:</b>				
<b>Superficie de arrendamiento:</b>						
<b>Otras parcelas con la misma ref. catastral</b>						
<b>Otras parcelas asociadas en cultivo</b>		--				
<b>Situación</b>	Con arrendamiento <input type="checkbox"/> Sin arrendamiento <input type="checkbox"/>	FOTO				
<b>Actividad</b>	Con actividad <input type="checkbox"/> Sin actividad <input type="checkbox"/>					
<b>Cultivo no previsto</b>	(Excepto cereal- vid) <input type="checkbox"/>					
<b>Problemas medioambientales</b>	Escombros <input type="checkbox"/> Basuras <input type="checkbox"/> Otros (.....) <input type="checkbox"/>					
<b>Riego</b>	Sin riego <input type="checkbox"/> Goteo <input type="checkbox"/>	Indicar tipo de captación u origen (si se conoce):				
<b>Cultivo observado</b>						
<b>Arrendatario</b>	Titular primero: Dirección: Observaciones:					
<b>Ocupante sin contrato (en su caso) (*)</b>	Subarriendo <input type="checkbox"/> Sin contrato <input type="checkbox"/>	Nombre: Observaciones:				
<b>Identificar situaciones anómalas</b>						
<b>Clasificación del suelo</b>						
<b>Observaciones</b>						

(\*) Un estudio más profunda de situaciones de subarriendo, revisando nuevas fuentes de información, se realizará en una fase siguiente de ordenación del Monte.

A continuación se incluye ficha individual de resultados.


### 7.1. Polígono 47, Sector sur, Parcelas letras A, B, C, Ch y D


<b>MONTE DE LA CUESTA</b>		<b>Ref. parcela:</b>	<b>A</b>	<b>1</b>	<b>SUR</b>	<b>B</b>
		<b>Ref. catastral:</b> 50025A04700004				
		<b>Plano:</b> Nº 6 Polígono 47				
<b>Superficie de arrendamiento:</b>		2,50 Ha				
<b>Otras parcelas con la misma ref. catastral</b>		A1 a A11, CH1 a CH13, C-8 a C12, E1 a E13 y D1 a D8				
<b>Otras parcelas asociadas en cultivo</b>		-				
<b>Situación</b>	Con arrendamiento <input type="checkbox"/> Sin arrendamiento <input checked="" type="checkbox"/>					
<b>Actividad</b>	Con actividad <input checked="" type="checkbox"/> Sin actividad <input type="checkbox"/>					
<b>Cultivo no previsto</b>	(Excepto cereal vid) <input checked="" type="checkbox"/>					
<b>Problemas medioambientales</b>	Escombros <input checked="" type="checkbox"/> Basuras <input checked="" type="checkbox"/> Otros (.....) <input type="checkbox"/>					
<b>Riego</b>	Sin riego <input checked="" type="checkbox"/> Goteo <input checked="" type="checkbox"/>	Indicar tipo de captación u origen (si se conoce): Almendros secano				
<b>Cultivo observado</b>	100 ALMENDROS (secano) + 2 Ha MELOCOTÓN					
<b>Arrendatario</b>	Titular primero: AYUNTAMIENTO Dirección: PZA. ESPAÑA, 1 Observaciones:					
<b>Ocupante sin contrato (en su caso)</b>	Subarriendo <input type="checkbox"/> Sin contrato <input type="checkbox"/>	Nombre: Observaciones:				
<b>Identificar situaciones anómalas</b>	Actividad sin contrato de arrendamiento					
<b>Clasificación del suelo</b>	SNUG					
<b>Observaciones</b>	Basuras y escombros en las ruinas de los corrales Incluye dos parcelas deslindadas con referencia catastral propia: - 50025A04700013. (Almendros) - 50025A04700009. (Construcción)					

<b>MONTE DE LA CUESTA</b>		<b>Ref. parcela:</b>	<b>A</b>	<b>2</b>	<b>SUR</b>	<b>B</b>
		<b>Ref. catastral:</b> 50025A04700004				
		<b>Plano:</b> N° 6 Polígono 47				
<b>Superficie de arrendamiento:</b>		1,50 Ha				
<b>Otras parcelas con la misma ref. catastral</b>		A1 a A11, CH1 a CH13, C-8 a C12, E1 a E13 y D1 a D8				
<b>Otras parcelas asociadas en cultivo</b>		- - -				
<b>Situación</b>	Con arrendamiento <input checked="" type="checkbox"/> Sin arrendamiento <input type="checkbox"/>					
<b>Actividad</b>	Con actividad <input checked="" type="checkbox"/> Sin actividad <input type="checkbox"/>					
<b>Cultivo no previsto</b>	(Excepto cereal vid) <input checked="" type="checkbox"/>					
<b>Problemas medioambientales</b>	Escombros <input type="checkbox"/> Basuras <input type="checkbox"/> Otros (.....) <input type="checkbox"/>					
<b>Riego</b>	Sin riego <input type="checkbox"/> Goteo <input checked="" type="checkbox"/>	Indicar tipo de captación u origen (si se conoce):				
<b>Cultivo observado</b>	1 Ha MELOCOTON					
<b>Arrendatario</b>						
<b>Ocupante sin contrato (en su caso)</b>	Subarriendo <input type="checkbox"/> Sin contrato <input type="checkbox"/>	Nombre: Observaciones:				
<b>Identificar situaciones anómalas</b>	Cultivo no previsto en ordenación					
<b>Clasificación del suelo</b>	SNUG					
<b>Observaciones</b>						


<b>MONTE DE LA CUESTA</b>		<b>Ref. parcela:</b>	<b>A</b>	<b>3</b>	<b>SUR</b>	<b>B</b>
		<b>Ref. catastral:</b> 50025A04700004				
		<b>Plano:</b> N° 6 Polígono 47				
<b>Superficie de arrendamiento:</b>		1,20 Ha				
<b>Otras parcelas con la misma ref. catastral</b>		A1 a A11, CH1 a CH13, C-8 a C12, E1 a E13 y D1 a D8				
<b>Otras parcelas asociadas en cultivo</b>		- - -				
<b>Situación</b>	Con arrendamiento <input checked="" type="checkbox"/> Sin arrendamiento <input type="checkbox"/>					
<b>Actividad</b>	Con actividad <input type="checkbox"/> Sin actividad <input checked="" type="checkbox"/>					
<b>Cultivo no previsto</b>	(Excepto cereal vid) <input type="checkbox"/>					
<b>Problemas medioambientales</b>	Escombros <input type="checkbox"/> Basuras <input type="checkbox"/> Otros (.....) <input type="checkbox"/>					
<b>Riego</b>	Sin riego <input checked="" type="checkbox"/> Goteo <input type="checkbox"/>	Indicar tipo de captación u origen (si se conoce):				
<b>Cultivo observado</b>	YERMO					
<b>Arrendatario</b>						
<b>Ocupante sin contrato (en su caso)</b>	Subarriendo <input type="checkbox"/> Sin contrato <input type="checkbox"/>	Nombre: Observaciones:				
<b>Identificar situaciones anómalas</b>	Arrendado sin actividad					
<b>Clasificación del suelo</b>	SNUG					
<b>Observaciones</b>	Incluye una parcela deslindadas con referencia catastral propia: - 001921300XL39B. (Construcción)					

<b>MONTE DE LA CUESTA</b>		<b>Ref. parcela:</b>	<b>A</b>	<b>4</b>	<b>SUR</b>	<b>B</b>
		<b>Ref. catastral:</b> 50025A04700004				
		<b>Plano:</b> N° 6 Polígono 47				
<b>Superficie de arrendamiento:</b>		1,20 Ha				
<b>Otras parcelas con la misma ref. catastral</b>		A1 a A11, CH1 a CH13, C-8 a C12, E1 a E13 y D1 a D8				
<b>Otras parcelas asociadas en cultivo</b>		- - -				
<b>Situación</b>	Con arrendamiento <input checked="" type="checkbox"/> Sin arrendamiento <input type="checkbox"/>					
<b>Actividad</b>	Con actividad <input type="checkbox"/> Sin actividad <input checked="" type="checkbox"/>					
<b>Cultivo no previsto</b>	(Excepto cereal vid) <input type="checkbox"/>					
<b>Problemas medioambientales</b>	Escombros <input type="checkbox"/> Basuras <input type="checkbox"/> Otros (.....) <input type="checkbox"/>					
<b>Riego</b>	Sin riego <input checked="" type="checkbox"/> Goteo <input type="checkbox"/>	Indicar tipo de captación u origen (si se conoce):				
<b>Cultivo observado</b>	YERMO					
<b>Arrendatario</b>						
<b>Ocupante sin contrato (en su caso)</b>	Subarriendo <input type="checkbox"/> Sin contrato <input type="checkbox"/>	Nombre: Observaciones:				
<b>Identificar situaciones anómalas</b>	Arrendado sin actividad					
<b>Clasificación del suelo</b>	SNUG					
<b>Observaciones</b>	Incluye una parcela deslindadas con referencia catastral propia: - 001921300XL39B. (Construcción)					


<b>MONTE DE LA CUESTA</b>		<b>Ref. parcela:</b>	<b>A</b>	<b>5</b>	<b>SUR</b>	<b>B</b>
		<b>Ref. catastral:</b> 50025A04700004				
		<b>Plano:</b> N° 6 Polígono 47				
<b>Superficie de arrendamiento:</b>		1,50 Ha				
<b>Otras parcelas con la misma ref. catastral</b>		A1 a A11, CH1 a CH13, C-8 a C12, E1 a E13 y D1 a D8				
<b>Otras parcelas asociadas en cultivo</b>		- - -				
<b>Situación</b>	Con arrendamiento <input type="checkbox"/> Sin arrendamiento <input checked="" type="checkbox"/>					
<b>Actividad</b>	Con actividad <input checked="" type="checkbox"/> Sin actividad <input type="checkbox"/>					
<b>Cultivo no previsto</b>	(Excepto cereal vid) <input checked="" type="checkbox"/>					
<b>Problemas medioambientales</b>	Escombros <input type="checkbox"/> Basuras <input type="checkbox"/> Otros (.....) <input type="checkbox"/>					
<b>Riego</b>	Sin riego <input type="checkbox"/> Goteo <input checked="" type="checkbox"/>	Indicar tipo de captación u origen (si se conoce):				
<b>Cultivo observado</b>	1,3 Ha ALBARICOQUE					
<b>Arrendatario</b>	Titular primero: AYUNTAMIENTO Dirección: PZA. ESPAÑA, 1 Observaciones:					
<b>Ocupante sin contrato (en su caso)</b>	Subarriendo <input type="checkbox"/> Sin contrato <input type="checkbox"/>	Nombre: Observaciones:				
<b>Identificar situaciones anómalas</b>	Actividad sin contrato de arrendamiento					
<b>Clasificación del suelo</b>	SNUG					
<b>Observaciones</b>						


<b>MONTE DE LA CUESTA</b>		<b>Ref. parcela:</b>	<b>A</b>	<b>6</b>	<b>SUR</b>	<b>B</b>
		<b>Ref. catastral:</b> 50025A04700004				
		<b>Plano:</b> N° 6 Polígono 47				
<b>Superficie de arrendamiento:</b>		1,20 Ha				
<b>Otras parcelas con la misma ref. catastral</b>		A1 a A11, CH1 a CH13, C-8 a C12, E1 a E13 y D1 a D8				
<b>Otras parcelas asociadas en cultivo</b>		- - -				
<b>Situación</b>	Con arrendamiento <input checked="" type="checkbox"/> Sin arrendamiento <input type="checkbox"/>					
<b>Actividad</b>	Con actividad <input type="checkbox"/> Sin actividad <input checked="" type="checkbox"/>					
<b>Cultivo no previsto</b>	(Excepto cereal vid) <input type="checkbox"/>					
<b>Problemas medioambientales</b>	Escombros <input type="checkbox"/> Basuras <input type="checkbox"/> Otros (.....) <input type="checkbox"/>					
<b>Riego</b>	Sin riego <input checked="" type="checkbox"/> Goteo <input type="checkbox"/>	Indicar tipo de captación u origen (si se conoce):				
<b>Cultivo observado</b>	YERMO					
<b>Arrendatario</b>						
<b>Ocupante sin contrato (en su caso)</b>	Subarriendo <input type="checkbox"/> Sin contrato <input type="checkbox"/>	Nombre: Observaciones:				
<b>Identificar situaciones anómalas</b>	Arrendado sin actividad					
<b>Clasificación del suelo</b>	SNUG					
<b>Observaciones</b>						





<b>MONTE DE LA CUESTA</b>		<b>Ref. parcela:</b>	<b>A</b>	<b>7</b>	<b>SUR</b>	<b>B</b>
		<b>Ref. catastral:</b> 50025A04700004				
		<b>Plano:</b> N° 6 Polígono 47				
<b>Superficie de arrendamiento:</b>		1,50 Ha				
<b>Otras parcelas con la misma ref. catastral</b>		A1 a A11, CH1 a CH13, C-8 a C12, E1 a E13 y D1 a D8				
<b>Otras parcelas asociadas en cultivo</b>		- - -				
<b>Situación</b>	Con arrendamiento <input checked="" type="checkbox"/> Sin arrendamiento <input type="checkbox"/>					
<b>Actividad</b>	Con actividad <input checked="" type="checkbox"/> Sin actividad <input type="checkbox"/>					
<b>Cultivo no previsto</b>	(Excepto cereal vid) <input checked="" type="checkbox"/>					
<b>Problemas medioambientales</b>	Escombros <input type="checkbox"/> Basuras <input type="checkbox"/> Otros (.....) <input type="checkbox"/>					
<b>Riego</b>	Sin riego <input type="checkbox"/> Goteo <input checked="" type="checkbox"/>	Indicar tipo de captación u origen (si se conoce):				
<b>Cultivo observado</b>	1,3 Ha ALBARICOQUE					
<b>Arrendatario</b>						
<b>Ocupante sin contrato (en su caso)</b>	Subarriendo <input type="checkbox"/> Sin contrato <input type="checkbox"/>	Nombre: Observaciones:				
<b>Identificar situaciones anómalas</b>	Cultivo no previsto en ordenación					
<b>Clasificación del suelo</b>	SNUG					
<b>Observaciones</b>						




<b>MONTE DE LA CUESTA</b>		<b>Ref. parcela:</b>	<b>A</b>	<b>8</b>	<b>SUR</b>	<b>B</b>
		<b>Ref. catastral:</b> 50025A04700004				
		<b>Plano:</b> N° 6 Polígono 47				
<b>Superficie de arrendamiento:</b>		1,50 Ha				
<b>Otras parcelas con la misma ref. catastral</b>		A1 a A11, CH1 a CH13, C-8 a C12, E1 a E13 y D1 a D8				
<b>Otras parcelas asociadas en cultivo</b>		- - -				
<b>Situación</b>	Con arrendamiento <input checked="" type="checkbox"/> Sin arrendamiento <input type="checkbox"/>					
<b>Actividad</b>	Con actividad <input checked="" type="checkbox"/> Sin actividad <input type="checkbox"/>					
<b>Cultivo no previsto</b>	(Excepto cereal vid) <input checked="" type="checkbox"/>					
<b>Problemas medioambientales</b>	Escombros <input type="checkbox"/> Basuras <input type="checkbox"/> Otros (.....) <input type="checkbox"/>					
<b>Riego</b>	Sin riego <input type="checkbox"/> Goteo <input checked="" type="checkbox"/>	Indicar tipo de captación u origen (si se conoce):				
<b>Cultivo observado</b>	1,0 Ha ALBARICOQUE					
<b>Arrendatario</b>						
<b>Ocupante sin contrato (en su caso)</b>	Subarriendo <input type="checkbox"/> Sin contrato <input type="checkbox"/>	Nombre: Observaciones:				
<b>Identificar situaciones anómalas</b>	Cultivo no previsto en ordenación					
<b>Clasificación del suelo</b>	SNUG					
<b>Observaciones</b>						

<b>MONTE DE LA CUESTA</b>		<b>Ref. parcela:</b>	<b>A</b>	<b>9</b>	<b>SUR</b>	<b>B</b>
		<b>Ref. catastral:</b> 50025A04700004				
		<b>Plano:</b> N° 6 Polígono 47				
<b>Superficie de arrendamiento:</b>		1,50 Ha				
<b>Otras parcelas con la misma ref. catastral</b>		A1 a A11, CH1 a CH13, C-8 a C12, E1 a E13 y D1 a D8				
<b>Otras parcelas asociadas en cultivo</b>		- - -				
<b>Situación</b>	Con arrendamiento <input type="checkbox"/> Sin arrendamiento <input checked="" type="checkbox"/>					
<b>Actividad</b>	Con actividad <input checked="" type="checkbox"/> Sin actividad <input type="checkbox"/>					
<b>Cultivo no previsto</b>	(Excepto cereal vid) <input checked="" type="checkbox"/>					
<b>Problemas medioambientales</b>	Escombros <input type="checkbox"/> Basuras <input type="checkbox"/> Otros (.....) <input type="checkbox"/>					
<b>Riego</b>	Sin riego <input type="checkbox"/> Goteo <input checked="" type="checkbox"/>	Indicar tipo de captación u origen (si se conoce):				
<b>Cultivo observado</b>	1/2Ha.-CEREZO Y 1/2Ha.-YERMO					
<b>Arrendatario</b>	Titular primero: AYUNTAMIENTO Dirección: PZA. ESPAÑA, 1 Observaciones:					
<b>Ocupante sin contrato (en su caso)</b>	Subarriendo <input type="checkbox"/> Sin contrato <input type="checkbox"/>	Nombre: Observaciones:				
<b>Identificar situaciones anómalas</b>	Actividad sin contrato de arrendamiento					
<b>Clasificación del suelo</b>	SNUG					
<b>Observaciones</b>						

<b>MONTE DE LA CUESTA</b>		<b>Ref. parcela:</b>	<b>A</b>	<b>10</b>	<b>SUR</b>	<b>B</b>
		<b>Ref. catastral:</b> 50025A04700004				
		<b>Plano:</b> N° 6 Polígono 47				
<b>Superficie de arrendamiento:</b>		1,20 Ha				
<b>Otras parcelas con la misma ref. catastral</b>		A1 a A11, CH1 a CH13, C-8 a C12, E1 a E13 y D1 a D8				
<b>Otras parcelas asociadas en cultivo</b>		- - -				
<b>Situación</b>	Con arrendamiento <input checked="" type="checkbox"/> Sin arrendamiento <input type="checkbox"/>					
<b>Actividad</b>	Con actividad <input checked="" type="checkbox"/> Sin actividad <input type="checkbox"/>					
<b>Cultivo no previsto</b>	(Excepto cereal vid) <input checked="" type="checkbox"/>					
<b>Problemas medioambientales</b>	Escombros <input type="checkbox"/> Basuras <input type="checkbox"/> Otros (.....) <input type="checkbox"/>					
<b>Riego</b>	Sin riego <input checked="" type="checkbox"/> Goteo <input type="checkbox"/>	Indicar tipo de captación u origen (si se conoce):				
<b>Cultivo observado</b>	1,3 Ha ALMENDROS					
<b>Arrendatario</b>						
<b>Ocupante sin contrato (en su caso)</b>	Subarriendo <input type="checkbox"/> Sin contrato <input type="checkbox"/>	Nombre: Observaciones:				
<b>Identificar situaciones anómalas</b>	Cultivo no previsto en ordenación					
<b>Clasificación del suelo</b>	SNUG					
<b>Observaciones</b>						

<b>MONTE DE LA CUESTA</b>		<b>Ref. parcela:</b>	<b>A</b>	<b>11</b>	<b>SUR</b>	<b>B</b>
		<b>Ref. catastral:</b> 50025A04700004				
		<b>Plano:</b> N° 6 Polígono 47				
<b>Superficie de arrendamiento:</b>		1,20 Ha				
<b>Otras parcelas con la misma ref. catastral</b>		A1 a A11, CH1 a CH13, C-8 a C12, E1 a E13 y D1 a D8				
<b>Otras parcelas asociadas en cultivo</b>		- - -				
<b>Situación</b>	Con arrendamiento <input checked="" type="checkbox"/> Sin arrendamiento <input type="checkbox"/>					
<b>Actividad</b>	Con actividad <input checked="" type="checkbox"/> Sin actividad <input type="checkbox"/>					
<b>Cultivo no previsto</b>	(Excepto cereal vid) <input checked="" type="checkbox"/>					
<b>Problemas medioambientales</b>	Escombros <input type="checkbox"/> Basuras <input type="checkbox"/> Otros (.....) <input type="checkbox"/>					
<b>Riego</b>	Sin riego <input type="checkbox"/> Goteo <input checked="" type="checkbox"/>	Indicar tipo de captación u origen (si se conoce):				
<b>Cultivo observado</b>	1,0 Ha CEREZO					
<b>Arrendatario</b>						
<b>Ocupante sin contrato (en su caso)</b>	Subarriendo <input type="checkbox"/> Sin contrato <input type="checkbox"/>	Nombre: Observaciones:				
<b>Identificar situaciones anómalas</b>	Cultivo no previsto en ordenación					
<b>Clasificación del suelo</b>	SNUG					
<b>Observaciones</b>						

<b>MONTE DE LA CUESTA</b>		<b>Ref. parcela:</b>	<b>A</b>	<b>12</b>	<b>SUR</b>	<b>B</b>
		<b>Ref. catastral:</b> 50025A04700004				
		<b>Plano:</b> N° 6 Polígono 47				
<b>Superficie de arrendamiento:</b>		1,50 Ha				
<b>Otras parcelas con la misma ref. catastral</b>		A1 a A11, CH1 a CH13, C-8 a C12, E1 a E13 y D1 a D8				
<b>Otras parcelas asociadas en cultivo</b>		Explotación continua melocotón: A12,A13 y B1				
<b>Situación</b>	Con arrendamiento <input checked="" type="checkbox"/> Sin arrendamiento <input type="checkbox"/>					
<b>Actividad</b>	Con actividad <input checked="" type="checkbox"/> Sin actividad <input type="checkbox"/>					
<b>Cultivo no previsto</b>	(Excepto cereal vid) <input checked="" type="checkbox"/>					
<b>Problemas medioambientales</b>	Escombros <input type="checkbox"/> Basuras <input type="checkbox"/> Otros (.....) <input type="checkbox"/>					
<b>Riego</b>	Sin riego <input type="checkbox"/> Goteo <input checked="" type="checkbox"/>	Indicar tipo de captación u origen (si se conoce):				
<b>Cultivo observado</b>	0,8 Ha MELOCOTÓN					
<b>Arrendatario</b>						
<b>Ocupante sin contrato (en su caso)</b>	Subarriendo <input type="checkbox"/> Sin contrato <input type="checkbox"/>	Nombre: Observaciones:				
<b>Identificar situaciones anómalas</b>	Cultivo no previsto en ordenación					
<b>Clasificación del suelo</b>	SNUG					
<b>Observaciones</b>						

<b>MONTE DE LA CUESTA</b>		<b>Ref. parcela:</b>	<b>A</b>	<b>13</b>	<b>SUR</b>	<b>B</b>
		<b>Ref. catastral:</b> 50025A04700004				
		<b>Plano:</b> N° 6 Polígono 47				
<b>Superficie de arrendamiento:</b>		1,00 Ha				
<b>Otras parcelas con la misma ref. catastral</b>		A1 a A11, CH1 a CH13, C-8 a C12, E1 a E13 y D1 a D8				
<b>Otras parcelas asociadas en cultivo</b>		Explotación continua melocotón: A12,A13 y B1				
<b>Situación</b>	Con arrendamiento <input checked="" type="checkbox"/> Sin arrendamiento <input type="checkbox"/>					
<b>Actividad</b>	Con actividad <input checked="" type="checkbox"/> Sin actividad <input type="checkbox"/>					
<b>Cultivo no previsto</b>	(Excepto cereal vid) <input checked="" type="checkbox"/>					
<b>Problemas medioambientales</b>	Escombros <input type="checkbox"/> Basuras <input type="checkbox"/> Otros (.....) <input type="checkbox"/>					
<b>Riego</b>	Sin riego <input type="checkbox"/> Goteo <input checked="" type="checkbox"/>	Indicar tipo de captación u origen (si se conoce):				
<b>Cultivo observado</b>	0,8 Ha MELOCOTÓN					
<b>Arrendatario</b>						
<b>Ocupante sin contrato (en su caso)</b>	Subarriendo <input type="checkbox"/> Sin contrato <input type="checkbox"/>	Nombre: Observaciones:				
<b>Identificar situaciones anómalas</b>	Cultivo no previsto en ordenación					
<b>Clasificación del suelo</b>	SNUG					
<b>Observaciones</b>						


<b>MONTE DE LA CUESTA</b>		<b>Ref. parcela:</b>	<b>B</b>	<b>1</b>	<b>SUR</b>	<b>B</b>
		<b>Ref. catastral:</b> 50025A04700004				
		<b>Plano:</b> N° 6 Polígono 47				
<b>Superficie de arrendamiento:</b>		-				
<b>Otras parcelas con la misma ref. catastral</b>		A1 a A11, CH1 a CH13, C-8 a C12, E1 a E13 y D1 a D8				
<b>Otras parcelas asociadas en cultivo</b>		- - -				
<b>Situación</b>	Con arrendamiento <input checked="" type="checkbox"/> Sin arrendamiento <input type="checkbox"/>					
<b>Actividad</b>	Con actividad <input checked="" type="checkbox"/> Sin actividad <input type="checkbox"/>					
<b>Cultivo no previsto</b>	(Excepto cereal vid) <input checked="" type="checkbox"/>					
<b>Problemas medioambientales</b>	Escombros <input type="checkbox"/> Basuras <input type="checkbox"/> Otros (.....) <input type="checkbox"/>					
<b>Riego</b>	Sin riego <input type="checkbox"/> Goteo <input type="checkbox"/>	Indicar tipo de captación u origen (si se conoce):				
<b>Cultivo observado</b>	CASETA Y PEQUEÑO TROZO DE TERRENO (Polígono 33-Parcela 43 parte)					
<b>Arrendatario</b>						
<b>Ocupante sin contrato (en su caso)</b>	Subarriendo <input type="checkbox"/> Sin contrato <input type="checkbox"/>	Nombre: Observaciones:				
<b>Identificar situaciones anómalas</b>	Otros					
<b>Clasificación del suelo</b>	SNUG					
<b>Observaciones</b>	Aparece en la relación de arrendatarios pero la superficie esta fuera de los límites del Monte, aunque pertenezca al ayuntamiento.					




<b>MONTE DE LA CUESTA</b>		<b>Ref. parcela:</b>	<b>B</b>	<b>1</b>	<b>SUR</b>	<b>B</b>
		<b>Ref. catastral:</b> 50025A04700004				
		<b>Plano:</b> N° 6 Polígono 47				
<b>Superficie de arrendamiento:</b>		1,00 Ha				
<b>Otras parcelas con la misma ref. catastral</b>		A1 a A11, CH1 a CH13, C-8 a C12, E1 a E13 y D1 a D8				
<b>Otras parcelas asociadas en cultivo</b>		Explotación continua melocotón: A12,A13 y B1				
<b>Situación</b>	Con arrendamiento <input checked="" type="checkbox"/> Sin arrendamiento <input type="checkbox"/>					
<b>Actividad</b>	Con actividad <input checked="" type="checkbox"/> Sin actividad <input type="checkbox"/>					
<b>Cultivo no previsto</b>	(Excepto cereal vid) <input checked="" type="checkbox"/>					
<b>Problemas medioambientales</b>	Escombros <input type="checkbox"/> Basuras <input type="checkbox"/> Otros (.....) <input type="checkbox"/>					
<b>Riego</b>	Sin riego <input type="checkbox"/> Goteo <input checked="" type="checkbox"/>	Indicar tipo de captación u origen (si se conoce):				
<b>Cultivo observado</b>	0,9 Ha MELOCOTÓN					
<b>Arrendatario</b>						
<b>Ocupante sin contrato (en su caso)</b>	Subarriendo <input type="checkbox"/> Sin contrato <input type="checkbox"/>	Nombre: Observaciones:				
<b>Identificar situaciones anómalas</b>	Cultivo no previsto en ordenación					
<b>Clasificación del suelo</b>	SNUG					
<b>Observaciones</b>						




<b>MONTE DE LA CUESTA</b>		<b>Ref. parcela:</b>	<b>B</b>	<b>2</b>	<b>SUR</b>	<b>B</b>
		<b>Ref. catastral:</b> 50025A04700004				
		<b>Plano:</b> N° 6 Polígono 47				
<b>Superficie de arrendamiento:</b>		1,00 Ha				
<b>Otras parcelas con la misma ref. catastral</b>		A1 a A11, CH1 a CH13, C-8 a C12, E1 a E13 y D1 a D8				
<b>Otras parcelas asociadas en cultivo</b>		- - -				
<b>Situación</b>	Con arrendamiento <input checked="" type="checkbox"/> Sin arrendamiento <input type="checkbox"/>					
<b>Actividad</b>	Con actividad <input type="checkbox"/> Sin actividad <input checked="" type="checkbox"/>					
<b>Cultivo no previsto</b>	(Excepto cereal vid) <input type="checkbox"/>					
<b>Problemas medioambientales</b>	Escombros <input type="checkbox"/> Basuras <input type="checkbox"/> Otros (.....) <input type="checkbox"/>					
<b>Riego</b>	Sin riego <input checked="" type="checkbox"/> Goteo <input type="checkbox"/>	Indicar tipo de captación u origen (si se conoce):				
<b>Cultivo observado</b>	YERMO					
<b>Arrendatario</b>						
<b>Ocupante sin contrato (en su caso)</b>	Subarriendo <input type="checkbox"/> Sin contrato <input type="checkbox"/>	Nombre: Observaciones:				
<b>Identificar situaciones anómalas</b>	Arrendado sin actividad					
<b>Clasificación del suelo</b>	SNUG					
<b>Observaciones</b>						


<b>MONTE DE LA CUESTA</b>		<b>Ref. parcela:</b>	<b>B</b>	<b>3</b>	<b>SUR</b>	<b>B</b>
		<b>Ref. catastral:</b> 50025A04700004				
		<b>Plano:</b> N° 6 Polígono 47				
<b>Superficie de arrendamiento:</b>		1,50 Ha				
<b>Otras parcelas con la misma ref. catastral</b>		A1 a A11, CH1 a CH13, C-8 a C12, E1 a E13 y D1 a D8				
<b>Otras parcelas asociadas en cultivo</b>		- - -				
<b>Situación</b>	Con arrendamiento <input checked="" type="checkbox"/> Sin arrendamiento <input type="checkbox"/>					
<b>Actividad</b>	Con actividad <input checked="" type="checkbox"/> Sin actividad <input type="checkbox"/>					
<b>Cultivo no previsto</b>	(Excepto cereal vid) <input type="checkbox"/>					
<b>Problemas medioambientales</b>	Escombros <input type="checkbox"/> Basuras <input type="checkbox"/> Otros (.....) <input type="checkbox"/>					
<b>Riego</b>	Sin riego <input checked="" type="checkbox"/> Goteo <input type="checkbox"/>	Indicar tipo de captación u origen (si se conoce):				
<b>Cultivo observado</b>	0,8 Ha VIÑA (2 Subparcelas extremos)					
<b>Arrendatario</b>						
<b>Ocupante sin contrato (en su caso)</b>	Subarriendo <input type="checkbox"/> Sin contrato <input type="checkbox"/>	Nombre: Observaciones:				
<b>Identificar situaciones anómalas</b>	Vid					
<b>Clasificación del suelo</b>	SNUG					
<b>Observaciones</b>						

<b>MONTE DE LA CUESTA</b>		<b>Ref. parcela:</b>	<b>B</b>	<b>4</b>	<b>SUR</b>	<b>B</b>
		<b>Ref. catastral:</b> 50025A04700004				
		<b>Plano:</b> N° 6 Polígono 47				
<b>Superficie de arrendamiento:</b>		1,00 Ha				
<b>Otras parcelas con la misma ref. catastral</b>		A1 a A11, CH1 a CH13, C-8 a C12, E1 a E13 y D1 a D8				
<b>Otras parcelas asociadas en cultivo</b>		- - -				
<b>Situación</b>	Con arrendamiento <input checked="" type="checkbox"/> Sin arrendamiento <input type="checkbox"/>					
<b>Actividad</b>	Con actividad <input type="checkbox"/> Sin actividad <input checked="" type="checkbox"/>					
<b>Cultivo no previsto</b>	(Excepto cereal vid) <input type="checkbox"/>					
<b>Problemas medioambientales</b>	Escombros <input type="checkbox"/> Basuras <input type="checkbox"/> Otros (.....) <input type="checkbox"/>					
<b>Riego</b>	Sin riego <input checked="" type="checkbox"/> Goteo <input type="checkbox"/>	Indicar tipo de captación u origen (si se conoce):				
<b>Cultivo observado</b>	YERMO					
<b>Arrendatario</b>						
<b>Ocupante sin contrato (en su caso)</b>	Subarriendo <input type="checkbox"/> Sin contrato <input type="checkbox"/>	Nombre: Observaciones:				
<b>Identificar situaciones anómalas</b>	Arrendado sin actividad					
<b>Clasificación del suelo</b>	SNUG					
<b>Observaciones</b>						

<b>MONTE DE LA CUESTA</b>		<b>Ref. parcela:</b>	<b>B</b>	<b>5</b>	<b>SUR</b>	<b>B</b>
		<b>Ref. catastral:</b> 50025A04700004				
		<b>Plano:</b> N° 6 Polígono 47				
<b>Superficie de arrendamiento:</b>		1,50 Ha				
<b>Otras parcelas con la misma ref. catastral</b>		A1 a A11, CH1 a CH13, C-8 a C12, E1 a E13 y D1 a D8				
<b>Otras parcelas asociadas en cultivo</b>						
<b>Situación</b>	Con arrendamiento <input checked="" type="checkbox"/> Sin arrendamiento <input type="checkbox"/>					
<b>Actividad</b>	Con actividad <input checked="" type="checkbox"/> Sin actividad <input type="checkbox"/>					
<b>Cultivo no previsto</b>	(Excepto cereal vid) <input checked="" type="checkbox"/>					
<b>Problemas medioambientales</b>	Escombros <input type="checkbox"/> Basuras <input type="checkbox"/> Otros (.....) <input type="checkbox"/>					
<b>Riego</b>	Sin riego <input type="checkbox"/> Goteo <input checked="" type="checkbox"/>	Indicar tipo de captación u origen (si se conoce):				
<b>Cultivo observado</b>	1,4 Ha ALBARICOQUE (recién plantado)					
<b>Arrendatario</b>						
<b>Ocupante sin contrato (en su caso)</b>	Subarriendo <input type="checkbox"/> Sin contrato <input type="checkbox"/>	Nombre: Observaciones:				
<b>Identificar situaciones anómalas</b>	Cultivo no previsto en ordenación					
<b>Clasificación del suelo</b>	SNUG					
<b>Observaciones</b>						

<b>MONTE DE LA CUESTA</b>		<b>Ref. parcela:</b>	<b>B</b>	<b>6</b>	<b>SUR</b>	<b>B</b>
		<b>Ref. catastral:</b> 50025A04700004				
		<b>Plano:</b> N° 6 Polígono 47				
<b>Superficie de arrendamiento:</b>		1,50 Ha				
<b>Otras parcelas con la misma ref. catastral</b>		A1 a A11, CH1 a CH13, C-8 a C12, E1 a E13 y D1 a D8				
<b>Otras parcelas asociadas en cultivo</b>						
<b>Situación</b>	Con arrendamiento <input checked="" type="checkbox"/> Sin arrendamiento <input type="checkbox"/>					
<b>Actividad</b>	Con actividad <input checked="" type="checkbox"/> Sin actividad <input type="checkbox"/>					
<b>Cultivo no previsto</b>	(Excepto cereal vid) <input checked="" type="checkbox"/>					
<b>Problemas medioambientales</b>	Escombros <input type="checkbox"/> Basuras <input type="checkbox"/> Otros (.....) <input type="checkbox"/>					
<b>Riego</b>	Sin riego <input type="checkbox"/> Goteo <input checked="" type="checkbox"/>	Indicar tipo de captación u origen (si se conoce):				
<b>Cultivo observado</b>	1,3 Ha CEREZO					
<b>Arrendatario</b>						
<b>Ocupante sin contrato (en su caso)</b>	Subarriendo <input type="checkbox"/> Sin contrato <input type="checkbox"/>	Nombre: Observaciones:				
<b>Identificar situaciones anómalas</b>	Cultivo no previsto en ordenación					
<b>Clasificación del suelo</b>	SNUG					
<b>Observaciones</b>						

<b>MONTE DE LA CUESTA</b>		<b>Ref. parcela:</b>	<b>B</b>	<b>7</b>	<b>SUR</b>	<b>B</b>
		<b>Ref. catastral:</b> 50025A04700004				
		<b>Plano:</b> N° 6 Polígono 47				
<b>Superficie de arrendamiento:</b>		1,50 Ha				
<b>Otras parcelas con la misma ref. catastral</b>		A1 a A11, CH1 a CH13, C-8 a C12, E1 a E13 y D1 a D8				
<b>Otras parcelas asociadas en cultivo</b>		- - -				
<b>Situación</b>	Con arrendamiento <input type="checkbox"/> Sin arrendamiento <input checked="" type="checkbox"/>					
<b>Actividad</b>	Con actividad <input checked="" type="checkbox"/> Sin actividad <input type="checkbox"/>					
<b>Cultivo no previsto</b>	(Excepto cereal vid) <input checked="" type="checkbox"/>					
<b>Problemas medioambientales</b>	Escombros <input type="checkbox"/> Basuras <input type="checkbox"/> Otros (.....) <input type="checkbox"/>					
<b>Riego</b>	Sin riego <input type="checkbox"/> Goteo <input checked="" type="checkbox"/>	Indicar tipo de captación u origen (si se conoce):				
<b>Cultivo observado</b>	1,4 Ha CEREZO					
<b>Arrendatario</b>	Titular primero: AYUNTAMIENTO Dirección: PZA. ESPAÑA, 1 Observaciones:					
<b>Ocupante sin contrato (en su caso)</b>	Subarriendo <input type="checkbox"/> Sin contrato <input type="checkbox"/>	Nombre: Observaciones:				
<b>Identificar situaciones anómalas</b>	Actividad sin contrato de arrendamiento					
<b>Clasificación del suelo</b>	SNUG					
<b>Observaciones</b>						


<b>MONTE DE LA CUESTA</b>		<b>Ref. parcela:</b>	<b>B</b>	<b>8</b>	<b>SUR</b>	<b>B</b>
		<b>Ref. catastral:</b> 50025A04700004				
		<b>Plano:</b> N° 6 Polígono 47				
<b>Superficie de arrendamiento:</b>		1,50 Ha				
<b>Otras parcelas con la misma ref. catastral</b>		A1 a A11, CH1 a CH13, C-8 a C12, E1 a E13 y D1 a D8				
<b>Otras parcelas asociadas en cultivo</b>						
<b>Situación</b>	Con arrendamiento <input checked="" type="checkbox"/> Sin arrendamiento <input type="checkbox"/>					
<b>Actividad</b>	Con actividad <input checked="" type="checkbox"/> Sin actividad <input type="checkbox"/>					
<b>Cultivo no previsto</b>	(Excepto cereal vid) <input checked="" type="checkbox"/>					
<b>Problemas medioambientales</b>	Escombros <input type="checkbox"/> Basuras <input type="checkbox"/> Otros (.....) <input type="checkbox"/>					
<b>Riego</b>	Sin riego <input type="checkbox"/> Goteo <input checked="" type="checkbox"/>	Indicar tipo de captación u origen (si se conoce):				
<b>Cultivo observado</b>	1,3 Ha CEREZO (recién plantado media parcela)					
<b>Arrendatario</b>						
<b>Ocupante sin contrato (en su caso)</b>	Subarriendo <input type="checkbox"/> Sin contrato <input type="checkbox"/>	Nombre: Observaciones:				
<b>Identificar situaciones anómalas</b>	Cultivo no previsto en ordenación					
<b>Clasificación del suelo</b>	SNUG					
<b>Observaciones</b>						





<b>MONTE DE LA CUESTA</b>		<b>Ref. parcela:</b>	<b>B</b>	<b>9</b>	<b>SUR</b>	<b>B</b>
		<b>Ref. catastral:</b> 50025A04700004				
		<b>Plano:</b> N° 6 Polígono 47				
<b>Superficie de arrendamiento:</b>		1,50 Ha				
<b>Otras parcelas con la misma ref. catastral</b>		A1 a A11, CH1 a CH13, C-8 a C12, E1 a E13 y D1 a D8				
<b>Otras parcelas asociadas en cultivo</b>		Explotación continua B9 B10				
<b>Situación</b>	Con arrendamiento <input checked="" type="checkbox"/> Sin arrendamiento <input type="checkbox"/>					
<b>Actividad</b>	Con actividad <input checked="" type="checkbox"/> Sin actividad <input type="checkbox"/>					
<b>Cultivo no previsto</b>	(Excepto cereal vid) <input checked="" type="checkbox"/>					
<b>Problemas medioambientales</b>	Escombros <input type="checkbox"/> Basuras <input type="checkbox"/> Otros (.....) <input type="checkbox"/>					
<b>Riego</b>	Sin riego <input type="checkbox"/> Goteo <input checked="" type="checkbox"/>	Indicar tipo de captación u origen (si se conoce):				
<b>Cultivo observado</b>	1,2 Ha ALMENDROS (construcción extremo)					
<b>Arrendatario</b>						
<b>Ocupante sin contrato (en su caso)</b>	Subarriendo <input type="checkbox"/> Sin contrato <input type="checkbox"/>	Nombre: Observaciones:				
<b>Identificar situaciones anómalas</b>	Cultivo no previsto en ordenación					
<b>Clasificación del suelo</b>	SNUG					
<b>Observaciones</b>	Incluye una parcela deslindadas con referencia catastral propia: - 50025A04700001. (Construcción)					





<b>MONTE DE LA CUESTA</b>		<b>Ref. parcela:</b>	<b>B</b>	<b>10</b>	<b>SUR</b>	<b>B</b>
		<b>Ref. catastral:</b> 50025A04700004				
		<b>Plano:</b> N° 6 Polígono 47				
<b>Superficie de arrendamiento:</b>			1,50 Ha			
<b>Otras parcelas con la misma ref. catastral</b>			A1 a A11, CH1 a CH13, C-8 a C12, E1 a E13 y D1 a D8			
<b>Otras parcelas asociadas en cultivo</b>			Explotación continua B9 B10			
<b>Situación</b>	Con arrendamiento <input checked="" type="checkbox"/> Sin arrendamiento <input type="checkbox"/>					
<b>Actividad</b>	Con actividad <input checked="" type="checkbox"/> Sin actividad <input type="checkbox"/>					
<b>Cultivo no previsto</b>	(Excepto cereal vid) <input checked="" type="checkbox"/>					
<b>Problemas medioambientales</b>	Escombros <input type="checkbox"/> Basuras <input type="checkbox"/> Otros (.....) <input type="checkbox"/>					
<b>Riego</b>	Sin riego <input type="checkbox"/> Goteo <input checked="" type="checkbox"/>	Indicar tipo de captación u origen (si se conoce):				
<b>Cultivo observado</b>	1,7 Ha ALMENDROS (explotación contigua a la anterior en una sola parcela)					
<b>Arrendatario</b>						
<b>Ocupante sin contrato (en su caso)</b>	Subarriendo <input type="checkbox"/> Sin contrato <input type="checkbox"/>	Nombre: Observaciones:				
<b>Identificar situaciones anómalas</b>	Cultivo no previsto en ordenación					
<b>Clasificación del suelo</b>	SNUG					
<b>Observaciones</b>						

<b>MONTE DE LA CUESTA</b>		<b>Ref. parcela:</b>	<b>B</b>	<b>11</b>	<b>SUR</b>	<b>B</b>
		<b>Ref. catastral:</b> 50025A04700004				
		<b>Plano:</b> N° 6 Polígono 47				
<b>Superficie de arrendamiento:</b>		1,50 Ha				
<b>Otras parcelas con la misma ref. catastral</b>		A1 a A11, CH1 a CH13, C-8 a C12, E1 a E13 y D1 a D8				
<b>Otras parcelas asociadas en cultivo</b>						
<b>Situación</b>	Con arrendamiento <input checked="" type="checkbox"/> Sin arrendamiento <input type="checkbox"/>					
<b>Actividad</b>	Con actividad <input checked="" type="checkbox"/> Sin actividad <input type="checkbox"/>					
<b>Cultivo no previsto</b>	(Excepto cereal vid) <input checked="" type="checkbox"/>					
<b>Problemas medioambientales</b>	Escombros <input type="checkbox"/> Basuras <input type="checkbox"/> Otros (.....) <input type="checkbox"/>					
<b>Riego</b>	Sin riego <input checked="" type="checkbox"/> Goteo <input type="checkbox"/>	Indicar tipo de captación u origen (si se conoce):				
<b>Cultivo observado</b>	1,1 Ha ALMENDROS + 0,5 VID					
<b>Arrendatario</b>						
<b>Ocupante sin contrato (en su caso)</b>	Subarriendo <input type="checkbox"/> Sin contrato <input type="checkbox"/>	Nombre: Observaciones:				
<b>Identificar situaciones anómalas</b>	Cultivo no previsto en ordenación					
<b>Clasificación del suelo</b>	SNUG					
<b>Observaciones</b>						


<b>MONTE DE LA CUESTA</b>		<b>Ref. parcela:</b>	<b>B</b>	<b>12</b>	<b>SUR</b>	<b>B</b>
		<b>Ref. catastral:</b> 50025A04700004				
		<b>Plano:</b> N° 6 Polígono 47				
<b>Superficie de arrendamiento:</b>		1,50 Ha				
<b>Otras parcelas con la misma ref. catastral</b>		A1 a A11, CH1 a CH13, C-8 a C12, E1 a E13 y D1 a D8				
<b>Otras parcelas asociadas en cultivo</b>		- - -				
<b>Situación</b>	Con arrendamiento <input type="checkbox"/> Sin arrendamiento <input checked="" type="checkbox"/>					
<b>Actividad</b>	Con actividad <input type="checkbox"/> Sin actividad <input checked="" type="checkbox"/>					
<b>Cultivo no previsto</b>	(Excepto cereal vid) <input type="checkbox"/>					
<b>Problemas medioambientales</b>	Escombros <input type="checkbox"/> Basuras <input type="checkbox"/> Otros (.....) <input type="checkbox"/>					
<b>Riego</b>	Sin riego <input checked="" type="checkbox"/> Goteo <input type="checkbox"/>					
<b>Cultivo observado</b>	YERMO					
<b>Arrendatario</b>	Titular primero: AYUNTAMIENTO Dirección: PZA. ESPAÑA, 1 Observaciones:					
<b>Ocupante sin contrato (en su caso)</b>	Subarriendo <input type="checkbox"/> Sin contrato <input type="checkbox"/>	Nombre: Observaciones:				
<b>Identificar situaciones anómalas</b>	Sin actividad: Ayuntamiento					
<b>Clasificación del suelo</b>	SNUG					
<b>Observaciones</b>						

<b>MONTE DE LA CUESTA</b>		<b>Ref. parcela:</b>	<b>C</b>	<b>1</b>	<b>SUR</b>	<b>B</b>
		<b>Ref. catastral:</b> 50025A04700004				
		<b>Plano:</b> N° 6 Polígono 47				
<b>Superficie de arrendamiento:</b>		1,50 Ha				
<b>Otras parcelas con la misma ref. catastral</b>		A1 a A11, CH1 a CH13, C-8 a C12, E1 a E13 y D1 a D8				
<b>Otras parcelas asociadas en cultivo</b>						
<b>Situación</b>	Con arrendamiento <input type="checkbox"/> Sin arrendamiento <input checked="" type="checkbox"/>					
<b>Actividad</b>	Con actividad <input type="checkbox"/> Sin actividad <input checked="" type="checkbox"/>					
<b>Cultivo no previsto</b>	(Excepto cereal vid) <input type="checkbox"/>					
<b>Problemas medioambientales</b>	Escombros <input type="checkbox"/> Basuras <input type="checkbox"/> Otros (.....) <input checked="" type="checkbox"/>					
<b>Riego</b>	Sin riego <input checked="" type="checkbox"/> Goteo <input type="checkbox"/>	Indicar tipo de captación u origen (si se conoce):				
<b>Cultivo observado</b>	YERMO					
<b>Arrendatario</b>	Titular primero: AYUNTAMIENTO Dirección: PZA. ESPAÑA, 1 Observaciones:					
<b>Ocupante sin contrato (en su caso)</b>	Subarriendo <input type="checkbox"/> Sin contrato <input type="checkbox"/>	Nombre: Observaciones:				
<b>Identificar situaciones anómalas</b>	Sin actividad: Ayuntamiento					
<b>Clasificación del suelo</b>	SNUG					
<b>Observaciones</b>	Gravera sin restaurar extremo oeste					


<b>MONTE DE LA CUESTA</b>		<b>Ref. parcela:</b>	<b>C</b>	<b>2</b>	<b>SUR</b>	<b>B</b>
		<b>Ref. catastral:</b> 50025A04700004				
		<b>Plano:</b> N° 6 Polígono 47				
<b>Superficie de arrendamiento:</b>		1,50 Ha				
<b>Otras parcelas con la misma ref. catastral</b>		A1 a A11, CH1 a CH13, C-8 a C12, E1 a E13 y D1 a D8				
<b>Otras parcelas asociadas en cultivo</b>						
<b>Situación</b>	Con arrendamiento <input checked="" type="checkbox"/> Sin arrendamiento <input type="checkbox"/>					
<b>Actividad</b>	Con actividad <input checked="" type="checkbox"/> Sin actividad <input type="checkbox"/>					
<b>Cultivo no previsto</b>	(Excepto cereal vid) <input checked="" type="checkbox"/>					
<b>Problemas medioambientales</b>	Escombros <input type="checkbox"/> Basuras <input type="checkbox"/> Otros (.....) <input type="checkbox"/>					
<b>Riego</b>	Sin riego <input type="checkbox"/> Goteo <input checked="" type="checkbox"/>	Indicar tipo de captación u origen (si se conoce):				
<b>Cultivo observado</b>	1,6 Ha CEREZO					
<b>Arrendatario</b>						
<b>Ocupante sin contrato (en su caso)</b>	Subarriendo <input type="checkbox"/> Sin contrato <input type="checkbox"/>	Nombre: Observaciones:				
<b>Identificar situaciones anómalas</b>	Cultivo no previsto en ordenación					
<b>Clasificación del suelo</b>	SNUG					
<b>Observaciones</b>						


<b>MONTE DE LA CUESTA</b>		<b>Ref. parcela:</b>	<b>C</b>	<b>3</b>	<b>SUR</b>	<b>B</b>
		<b>Ref. catastral:</b> 50025A04700004				
		<b>Plano:</b> N° 6 Polígono 47				
<b>Superficie de arrendamiento:</b>		1,50 Ha				
<b>Otras parcelas con la misma ref. catastral</b>		A1 a A11, CH1 a CH13, C-8 a C12, E1 a E13 y D1 a D8				
<b>Otras parcelas asociadas en cultivo</b>		Explotación continua C3,C4,C5				
<b>Situación</b>	Con arrendamiento <input checked="" type="checkbox"/> Sin arrendamiento <input type="checkbox"/>					
<b>Actividad</b>	Con actividad <input checked="" type="checkbox"/> Sin actividad <input type="checkbox"/>					
<b>Cultivo no previsto</b>	(Excepto cereal vid) <input checked="" type="checkbox"/>					
<b>Problemas medioambientales</b>	Escombros <input type="checkbox"/> Basuras <input type="checkbox"/> Otros (.....) <input type="checkbox"/>					
<b>Riego</b>	Sin riego <input type="checkbox"/> Goteo <input checked="" type="checkbox"/>	Indicar tipo de captación u origen (si se conoce):				
<b>Cultivo observado</b>	1,1 Ha ALBARICOQUE (Este) + 0,3 Ha ALMENDRO (Oeste)					
<b>Arrendatario</b>						
<b>Ocupante sin contrato (en su caso)</b>	Subarriendo <input type="checkbox"/> Sin contrato <input type="checkbox"/>	Nombre: Observaciones:				
<b>Identificar situaciones anómalas</b>	Cultivo no previsto en ordenación					
<b>Clasificación del suelo</b>	SNUG					
<b>Observaciones</b>						





<b>MONTE DE LA CUESTA</b>		<b>Ref. parcela:</b>	<b>C</b>	<b>4</b>	<b>SUR</b>	<b>B</b>
		<b>Ref. catastral:</b> 50025A04700004				
		<b>Plano:</b> N° 6 Polígono 47				
<b>Superficie de arrendamiento:</b>		1,50 Ha				
<b>Otras parcelas con la misma ref. catastral</b>		A1 a A11, CH1 a CH13, C-8 a C12, E1 a E13 y D1 a D8				
<b>Otras parcelas asociadas en cultivo</b>		Explotación continua C3,C4,C5				
<b>Situación</b>	Con arrendamiento <input checked="" type="checkbox"/> Sin arrendamiento <input type="checkbox"/>					
<b>Actividad</b>	Con actividad <input checked="" type="checkbox"/> Sin actividad <input type="checkbox"/>					
<b>Cultivo no previsto</b>	(Excepto cereal vid) <input checked="" type="checkbox"/>					
<b>Problemas medioambientales</b>	Escombros <input type="checkbox"/> Basuras <input type="checkbox"/> Otros (.....) <input type="checkbox"/>					
<b>Riego</b>	Sin riego <input type="checkbox"/> Goteo <input checked="" type="checkbox"/>	Indicar tipo de captación u origen (si se conoce):				
<b>Cultivo observado</b>	1,1 Ha ALBARICOQUE (Este) + 0,3 Ha ALMENDRO (Oeste)					
<b>Arrendatario</b>						
<b>Ocupante sin contrato (en su caso)</b>	Subarriendo <input type="checkbox"/> Sin contrato <input type="checkbox"/>	Nombre: Observaciones:				
<b>Identificar situaciones anómalas</b>	Cultivo no previsto en ordenación					
<b>Clasificación del suelo</b>	SNUG					
<b>Observaciones</b>						





<b>MONTE DE LA CUESTA</b>		<b>Ref. parcela:</b>	<b>C</b>	<b>5</b>	<b>SUR</b>	<b>B</b>
		<b>Ref. catastral:</b> 50025A04700004				
		<b>Plano:</b> N° 6 Polígono 47				
<b>Superficie de arrendamiento:</b>		1,50 Ha				
<b>Otras parcelas con la misma ref. catastral</b>		A1 a A11, CH1 a CH13, C-8 a C12, E1 a E13 y D1 a D8				
<b>Otras parcelas asociadas en cultivo</b>		Explotación continua C3,C4,C5				
<b>Situación</b>	Con arrendamiento <input checked="" type="checkbox"/> Sin arrendamiento <input type="checkbox"/>					
<b>Actividad</b>	Con actividad <input checked="" type="checkbox"/> Sin actividad <input type="checkbox"/>					
<b>Cultivo no previsto</b>	(Excepto cereal vid) <input checked="" type="checkbox"/>					
<b>Problemas medioambientales</b>	Escombros <input type="checkbox"/> Basuras <input type="checkbox"/> Otros (.....) <input type="checkbox"/>					
<b>Riego</b>	Sin riego <input type="checkbox"/> Goteo <input checked="" type="checkbox"/>	Indicar tipo de captación u origen (si se conoce):				
<b>Cultivo observado</b>	1,1 Ha ALBARICOQUE (Este) + 0,3 Ha ALMENDRO (Oeste)					
<b>Arrendatario</b>						
<b>Ocupante sin contrato (en su caso)</b>	Subarriendo <input type="checkbox"/> Sin contrato <input type="checkbox"/>	Nombre: Observaciones:				
<b>Identificar situaciones anómalas</b>	Cultivo no previsto en ordenación					
<b>Clasificación del suelo</b>	SNUG					
<b>Observaciones</b>						

<b>MONTE DE LA CUESTA</b>		<b>Ref. parcela:</b>	<b>C</b>	<b>6</b>	<b>SUR</b>	<b>B</b>
		<b>Ref. catastral:</b> 50025A04700004				
		<b>Plano:</b> N° 6 Polígono 47				
<b>Superficie de arrendamiento:</b>		1,50 Ha				
<b>Otras parcelas con la misma ref. catastral</b>		A1 a A11, CH1 a CH13, C-8 a C12, E1 a E13 y D1 a D8				
<b>Otras parcelas asociadas en cultivo</b>						
<b>Situación</b>	Con arrendamiento <input checked="" type="checkbox"/> Sin arrendamiento <input type="checkbox"/>					
<b>Actividad</b>	Con actividad <input checked="" type="checkbox"/> Sin actividad <input type="checkbox"/>					
<b>Cultivo no previsto</b>	(Excepto cereal vid) <input checked="" type="checkbox"/>					
<b>Problemas medioambientales</b>	Escombros <input type="checkbox"/> Basuras <input type="checkbox"/> Otros (.....) <input type="checkbox"/>					
<b>Riego</b>	Sin riego <input type="checkbox"/> Goteo <input checked="" type="checkbox"/>	Indicar tipo de captación u origen (si se conoce):				
<b>Cultivo observado</b>	1,5 Ha ALMENDROS					
<b>Arrendatario</b>						
<b>Ocupante sin contrato (en su caso)</b>	Subarriendo <input type="checkbox"/> Sin contrato <input type="checkbox"/>	Nombre: Observaciones:				
<b>Identificar situaciones anómalas</b>	Cultivo no previsto en ordenación					
<b>Clasificación del suelo</b>	SNUG					
<b>Observaciones</b>						


<b>MONTE DE LA CUESTA</b>		<b>Ref. parcela:</b>	<b>C</b>	<b>7</b>	<b>SUR</b>	<b>B</b>
		<b>Ref. catastral:</b> 50025A04700004				
		<b>Plano:</b> N° 6 Polígono 47				
<b>Superficie de arrendamiento:</b>		1,50 Ha				
<b>Otras parcelas con la misma ref. catastral</b>		A1 a A11, CH1 a CH13, C-8 a C12, E1 a E13 y D1 a D8				
<b>Otras parcelas asociadas en cultivo</b>						
<b>Situación</b>	Con arrendamiento <input type="checkbox"/> Sin arrendamiento <input checked="" type="checkbox"/>					
<b>Actividad</b>	Con actividad <input type="checkbox"/> Sin actividad <input checked="" type="checkbox"/>					
<b>Cultivo no previsto</b>	(Excepto cereal vid) <input type="checkbox"/>					
<b>Problemas medioambientales</b>	Escombros <input type="checkbox"/> Basuras <input type="checkbox"/> Otros (.....) <input checked="" type="checkbox"/>					
<b>Riego</b>	Sin riego <input checked="" type="checkbox"/> Goteo <input type="checkbox"/>					
<b>Cultivo observado</b>	YERMO					
<b>Arrendatario</b>	Titular primero: AYUNTAMIENTO Dirección: PZA. ESPAÑA, 1 Observaciones:					
<b>Ocupante sin contrato (en su caso)</b>	Subarriendo <input type="checkbox"/> Sin contrato <input type="checkbox"/>	Nombre: Observaciones:				
<b>Identificar situaciones anómalas</b>	Sin actividad: Ayuntamiento					
<b>Clasificación del suelo</b>	SNUG					
<b>Observaciones</b>						

<b>MONTE DE LA CUESTA</b>		<b>Ref. parcela:</b>	<b>C</b>	<b>8</b>	<b>SUR</b>	<b>B</b>
		<b>Ref. catastral:</b> 50025A04700004				
		<b>Plano:</b> N° 6 Polígono 47				
<b>Superficie de arrendamiento:</b>		1,50 Ha				
<b>Otras parcelas con la misma ref. catastral</b>		A1 a A11, CH1 a CH13, C-8 a C12, E1 a E13 y D1 a D8				
<b>Otras parcelas asociadas en cultivo</b>		Explotación continua C8,C9 Cerezo				
<b>Situación</b>	Con arrendamiento <input checked="" type="checkbox"/> Sin arrendamiento <input type="checkbox"/>					
<b>Actividad</b>	Con actividad <input checked="" type="checkbox"/> Sin actividad <input type="checkbox"/>					
<b>Cultivo no previsto</b>	(Excepto cereal vid) <input checked="" type="checkbox"/>					
<b>Problemas medioambientales</b>	Escombros <input type="checkbox"/> Basuras <input type="checkbox"/> Otros (.....) <input type="checkbox"/>					
<b>Riego</b>	Sin riego <input type="checkbox"/> Goteo <input checked="" type="checkbox"/>	Indicar tipo de captación u origen (si se conoce):				
<b>Cultivo observado</b>	1,1 Ha CEREZO + 0,3 Ha YERMO					
<b>Arrendatario</b>						
<b>Ocupante sin contrato (en su caso)</b>	Subarriendo <input type="checkbox"/> Sin contrato <input type="checkbox"/>	Nombre: Observaciones:				
<b>Identificar situaciones anómalas</b>	Cultivo no previsto en ordenación					
<b>Clasificación del suelo</b>	SNUG					
<b>Observaciones</b>	LA CULTIVA ERNESTO MORENO ROMEO					


<b>MONTE DE LA CUESTA</b>		<b>Ref. parcela:</b>	<b>C</b>	<b>9</b>	<b>SUR</b>	<b>B</b>
		<b>Ref. catastral:</b> 50025A04700004				
		<b>Plano:</b> N° 6 Polígono 47				
<b>Superficie de arrendamiento:</b>		1,50 Ha				
<b>Otras parcelas con la misma ref. catastral</b>		A1 a A11, CH1 a CH13, C-8 a C12, E1 a E13 y D1 a D8				
<b>Otras parcelas asociadas en cultivo</b>		Explotación continua C8,C9 Cerezo Explotación continua C9,C10,C11 y C12 Cereal-				
<b>Situación</b>	Con arrendamiento <input type="checkbox"/> Sin arrendamiento <input checked="" type="checkbox"/>					
<b>Actividad</b>	Con actividad <input checked="" type="checkbox"/> Sin actividad <input type="checkbox"/>					
<b>Cultivo no previsto</b>	(Excepto cereal vid) <input checked="" type="checkbox"/>					
<b>Problemas medioambientales</b>	Escombros <input type="checkbox"/> Basuras <input type="checkbox"/> Otros (.....) <input type="checkbox"/>					
<b>Riego</b>	Sin riego <input type="checkbox"/> Goteo <input checked="" type="checkbox"/>	Indicar tipo de captación u origen (si se conoce):				
<b>Cultivo observado</b>	0,7 Ha CEREZO + 0,7 Ha CEREAL					
<b>Arrendatario</b>	Titular primero: AYUNTAMIENTO Dirección: PZA. ESPAÑA, 1 Observaciones:					
<b>Ocupante sin contrato (en su caso)</b>	Subarriendo <input type="checkbox"/> Sin contrato <input type="checkbox"/>	Nombre: Observaciones:				
<b>Identificar situaciones anómalas</b>	Actividad sin contrato de arrendamiento					
<b>Clasificación del suelo</b>	SNUG					
<b>Observaciones</b>	Parcela dividida por camino. Dos agricultores LA SOLICITA LATORRE GARCIA, LUIS					


<b>MONTE DE LA CUESTA</b>		<b>Ref. parcela:</b>	<b>C</b>	<b>10</b>	<b>SUR</b>	<b>B</b>
		<b>Ref. catastral:</b> 50025A04700004				
		<b>Plano:</b> Nº 6 Polígono 47				
<b>Superficie de arrendamiento:</b>		1,50 Ha				
<b>Otras parcelas con la misma ref. catastral</b>		A1 a A11, CH1 a CH13, C-8 a C12, E1 a E13 y D1 a D8				
<b>Otras parcelas asociadas en cultivo</b>		Explotación continua C10,C11Cerezo Explotación continua C9,C10,C11 y C12 Cereal				
<b>Situación</b>	Con arrendamiento <input checked="" type="checkbox"/> Sin arrendamiento <input type="checkbox"/>					
<b>Actividad</b>	Con actividad <input checked="" type="checkbox"/> Sin actividad <input type="checkbox"/>					
<b>Cultivo no previsto</b>	(Excepto cereal vid) <input checked="" type="checkbox"/>					
<b>Problemas medioambientales</b>	Escombros <input type="checkbox"/> Basuras <input type="checkbox"/> Otros (.....) <input type="checkbox"/>					
<b>Riego</b>	Sin riego <input type="checkbox"/> Goteo <input checked="" type="checkbox"/>	Indicar tipo de captación u origen (si se conoce):				
<b>Cultivo observado</b>	0,7 Ha CEREZO + 0,7 CEREAL					
<b>Arrendatario</b>						
<b>Ocupante sin contrato (en su caso)</b>	Subarriendo <input type="checkbox"/> Sin contrato <input type="checkbox"/>	Nombre: Observaciones:				
<b>Identificar situaciones anómalas</b>	Cultivo no previsto en ordenación					
<b>Clasificación del suelo</b>	SNUG					
<b>Observaciones</b>	Parcela dividida por camino. Dos agricultores					



<b>MONTE DE LA CUESTA</b>		<b>Ref. parcela:</b>	<b>C</b>	<b>11</b>	<b>SUR</b>	<b>B</b>
		<b>Ref. catastral:</b> 50025A04700004				
		<b>Plano:</b> N° 6 Polígono 47				
<b>Superficie de arrendamiento:</b>		1,80 Ha				
<b>Otras parcelas con la misma ref. catastral</b>		A1 a A11, CH1 a CH13, C-8 a C12, E1 a E13 y D1 a D8				
<b>Otras parcelas asociadas en cultivo</b>		Explotación continua C10,C11Cerezo Explotación continua C9,C10,C11 y C12 Cereal				
<b>Situación</b>	Con arrendamiento <input checked="" type="checkbox"/> Sin arrendamiento <input type="checkbox"/>					
<b>Actividad</b>	Con actividad <input checked="" type="checkbox"/> Sin actividad <input type="checkbox"/>					
<b>Cultivo no previsto</b>	(Excepto cereal vid) <input checked="" type="checkbox"/>					
<b>Problemas medioambientales</b>	Escombros <input type="checkbox"/> Basuras <input type="checkbox"/> Otros (.....) <input type="checkbox"/>					
<b>Riego</b>	Sin riego <input type="checkbox"/> Goteo <input checked="" type="checkbox"/>	Indicar tipo de captación u origen (si se conoce):				
<b>Cultivo observado</b>	0,7 Ha CEREZO + 0,7 CEREAL					
<b>Arrendatario</b>						
<b>Ocupante sin contrato (en su caso)</b>	Subarriendo <input type="checkbox"/> Sin contrato <input type="checkbox"/>	Nombre: Observaciones:				
<b>Identificar situaciones anómalas</b>	Cultivo no previsto en ordenación					
<b>Clasificación del suelo</b>	SNUG					
<b>Observaciones</b>	Parcela dividida por camino. Dos agricultores					





<b>MONTE DE LA CUESTA</b>		<b>Ref. parcela:</b>	<b>C</b>	<b>12</b>	<b>SUR</b>	<b>B</b>
		<b>Ref. catastral:</b> 50025A04700004				
		<b>Plano:</b> N° 6 Polígono 47				
<b>Superficie de arrendamiento:</b>		1,80 Ha				
<b>Otras parcelas con la misma ref. catastral</b>		A1 a A11, CH1 a CH13, C-8 a C12, E1 a E13 y D1 a D8				
<b>Otras parcelas asociadas en cultivo</b>		Explotación continua C9,C10,C11 y C12 Cereal				
<b>Situación</b>	Con arrendamiento <input type="checkbox"/> Sin arrendamiento <input checked="" type="checkbox"/>					
<b>Actividad</b>	Con actividad <input checked="" type="checkbox"/> Sin actividad <input type="checkbox"/>					
<b>Cultivo no previsto</b>	(Excepto cereal vid) <input checked="" type="checkbox"/>					
<b>Problemas medioambientales</b>	Escombros <input type="checkbox"/> Basuras <input type="checkbox"/> Otros (.....) <input type="checkbox"/>					
<b>Riego</b>	Sin riego <input type="checkbox"/> Goteo <input checked="" type="checkbox"/>	Indicar tipo de captación u origen (si se conoce):				
<b>Cultivo observado</b>	0,6 Ha CEREZO + 0,7 CEREAL					
<b>Arrendatario</b>	Titular primero: AYUNTAMIENTO Dirección: PZA. ESPAÑA, 1 Observaciones:					
<b>Ocupante sin contrato (en su caso)</b>	Subarriendo <input type="checkbox"/> Sin contrato <input type="checkbox"/>	Nombre: Observaciones:				
<b>Identificar situaciones anómalas</b>	Actividad sin contrato de arrendamiento					
<b>Clasificación del suelo</b>	SNUG					
<b>Observaciones</b>	Parcela dividida por camino. Dos agricultores					

<b>MONTE DE LA CUESTA</b>		<b>Ref. parcela:</b>	<b>CH</b>	<b>1</b>	<b>SUR</b>	<b>R</b>
		<b>Ref. catastral:</b> 50025A04700004				
		<b>Plano:</b> N° 6 Polígono 47				
<b>Superficie de arrendamiento:</b>		1,50 Ha				
<b>Otras parcelas con la misma ref. catastral</b>		A1 a A11, CH1 a CH13, C-8 a C12, E1 a E13 y D1 a D8				
<b>Otras parcelas asociadas en cultivo</b>		Explotación continua Ch1, Ch2, Ch3				
<b>Situación</b>	Con arrendamiento <input checked="" type="checkbox"/> Sin arrendamiento <input type="checkbox"/>					
<b>Actividad</b>	Con actividad <input checked="" type="checkbox"/> Sin actividad <input type="checkbox"/>					
<b>Cultivo no previsto</b>	(Excepto cereal vid) <input checked="" type="checkbox"/>					
<b>Problemas medioambientales</b>	Escombros <input type="checkbox"/> Basuras <input type="checkbox"/> Otros (.....) <input type="checkbox"/>					
<b>Riego</b>	Sin riego <input type="checkbox"/> Goteo <input checked="" type="checkbox"/>	Indicar tipo de captación u origen (si se conoce):				
<b>Cultivo observado</b>	0,3 NECTARINA + 0,7 Ha ALBARICOQUE + 0,3 CEREZO + 0,1 YERMO (Nectarina sur, Albaricoque centro, Cerezo norte, Yermo norte,. Albaricoque y Cerezo plantaciones recientes)					
<b>Arrendatario</b>						
<b>Ocupante sin contrato (en su caso)</b>	Subarriendo <input type="checkbox"/> Sin contrato <input type="checkbox"/>	Nombre: Observaciones:				
<b>Identificar situaciones anómalas</b>	Cultivo no previsto en ordenación					
<b>Clasificación del suelo</b>	SNUG					
<b>Observaciones</b>						


<b>MONTE DE LA CUESTA</b>		<b>Ref. parcela:</b>	<b>CH</b>	<b>2</b>	<b>SUR</b>	<b>B</b>
		<b>Ref. catastral:</b> 50025A04700004				
		<b>Plano:</b> N° 6 Polígono 47				
<b>Superficie de arrendamiento:</b>		1,50 Ha				
<b>Otras parcelas con la misma ref. catastral</b>		A1 a A11, CH1 a CH13, C-8 a C12, E1 a E13 y D1 a D8				
<b>Otras parcelas asociadas en cultivo</b>		Explotación continua Ch1, Ch2, Ch3				
<b>Situación</b>	Con arrendamiento <input checked="" type="checkbox"/> Sin arrendamiento <input type="checkbox"/>					
<b>Actividad</b>	Con actividad <input checked="" type="checkbox"/> Sin actividad <input type="checkbox"/>					
<b>Cultivo no previsto</b>	(Excepto cereal vid) <input checked="" type="checkbox"/>					
<b>Problemas medioambientales</b>	Escombros <input type="checkbox"/> Basuras <input type="checkbox"/> Otros (.....) <input type="checkbox"/>					
<b>Riego</b>	Sin riego <input type="checkbox"/> Goteo <input checked="" type="checkbox"/>					
<b>Cultivo observado</b>	0,3 NECTARINA + 0,7 Ha ALBARICOQUE + 0,3 CEREZO + 0,1 YERMO (Nectarina sur, Albaricoque centro, Cerezo norte, Yermo norte, Albaricoque y Cerezo plantaciones recientes)					
<b>Arrendatario</b>						
<b>Ocupante sin contrato (en su caso)</b>	Subarriendo <input type="checkbox"/> Sin contrato <input type="checkbox"/>	Nombre: Observaciones:				
<b>Identificar situaciones anómalas</b>	Cultivo no previsto en ordenación					
<b>Clasificación del suelo</b>	SNUG					
<b>Observaciones</b>						

<b>MONTE DE LA CUESTA</b>		<b>Ref. parcela:</b>	<b>CH</b>	<b>3</b>	<b>SUR</b>	<b>B</b>
		<b>Ref. catastral:</b> 50025A04700004				
		<b>Plano:</b> N° 6 Polígono 47				
<b>Superficie de arrendamiento:</b>		1,50 Ha				
<b>Otras parcelas con la misma ref. catastral</b>		A1 a A11, CH1 a CH13, C-8 a C12, E1 a E13 y D1 a D8				
<b>Otras parcelas asociadas en cultivo</b>		Explotación continua Ch1, Ch2, Ch3				
<b>Situación</b>	Con arrendamiento <input checked="" type="checkbox"/> Sin arrendamiento <input type="checkbox"/>					
<b>Actividad</b>	Con actividad <input checked="" type="checkbox"/> Sin actividad <input type="checkbox"/>					
<b>Cultivo no previsto</b>	(Excepto cereal vid) <input checked="" type="checkbox"/>					
<b>Problemas medioambientales</b>	Escombros <input type="checkbox"/> Basuras <input type="checkbox"/> Otros (.....) <input type="checkbox"/>					
<b>Riego</b>	Sin riego <input type="checkbox"/> Goteo <input checked="" type="checkbox"/>	Indicar tipo de captación u origen (si se conoce):				
<b>Cultivo observado</b>	0,3 NECTARINA + 0,7 Ha ALBARICOQUE + 0,3 CEREZO + 0,1 YERMO (Nectarina sur, Albaricoque centro, Cerezo norte, Yermo norte, Albaricoque y Cerezo plantaciones recientes)					
<b>Arrendatario</b>						
<b>Ocupante sin contrato (en su caso)</b>	Subarriendo <input type="checkbox"/> Sin contrato <input type="checkbox"/>	Nombre: Observaciones:				
<b>Identificar situaciones anómalas</b>	Cultivo no previsto en ordenación					
<b>Clasificación del suelo</b>	SNUG					
<b>Observaciones</b>						


<b>MONTE DE LA CUESTA</b>		<b>Ref. parcela:</b>	<b>CH</b>	<b>4</b>	<b>SUR</b>	<b>B</b>
		<b>Ref. catastral:</b> 50025A04700004				
		<b>Plano:</b> N° 6 Polígono 47				
<b>Superficie de arrendamiento:</b>		1,50 Ha				
<b>Otras parcelas con la misma ref. catastral</b>		A1 a A11, CH1 a CH13, C-8 a C12, E1 a E13 y D1 a D8				
<b>Otras parcelas asociadas en cultivo</b>						
<b>Situación</b>	Con arrendamiento <input checked="" type="checkbox"/> Sin arrendamiento <input type="checkbox"/>					
<b>Actividad</b>	Con actividad <input checked="" type="checkbox"/> Sin actividad <input type="checkbox"/>					
<b>Cultivo no previsto</b>	(Excepto cereal vid) <input checked="" type="checkbox"/>					
<b>Problemas medioambientales</b>	Escombros <input type="checkbox"/> Basuras <input type="checkbox"/> Otros (.....) <input type="checkbox"/>					
<b>Riego</b>	Sin riego <input type="checkbox"/> Goteo <input checked="" type="checkbox"/>	Indicar tipo de captación u origen (si se conoce):				
<b>Cultivo observado</b>	0,5 Ha MELOTÓN + 1,1 Ha CEREZO (Melocotón sur y Cerezo norte)					
<b>Arrendatario</b>						
<b>Ocupante sin contrato (en su caso)</b>	Subarriendo <input type="checkbox"/> Sin contrato <input type="checkbox"/>	Nombre: Observaciones:				
<b>Identificar situaciones anómalas</b>	Cultivo no previsto en ordenación					
<b>Clasificación del suelo</b>	SNUG					
<b>Observaciones</b>						


<b>MONTE DE LA CUESTA</b>		<b>Ref. parcela:</b>	<b>CH</b>	<b>5</b>	<b>SUR</b>	<b>B</b>
		<b>Ref. catastral:</b> 50025A04700004				
		<b>Plano:</b> N° 6 Polígono 47				
<b>Superficie de arrendamiento:</b>		1,50 Ha				
<b>Otras parcelas con la misma ref. catastral</b>		A1 a A11, CH1 a CH13, C-8 a C12, E1 a E13 y D1 a D8				
<b>Otras parcelas asociadas en cultivo</b>		Explotación continua Ch5,Ch6,Ch7				
<b>Situación</b>	Con arrendamiento <input checked="" type="checkbox"/> Sin arrendamiento <input type="checkbox"/>					
<b>Actividad</b>	Con actividad <input checked="" type="checkbox"/> Sin actividad <input type="checkbox"/>					
<b>Cultivo no previsto</b>	(Excepto cereal vid) <input checked="" type="checkbox"/>					
<b>Problemas medioambientales</b>	Escombros <input type="checkbox"/> Basuras <input type="checkbox"/> Otros (.....) <input type="checkbox"/>					
<b>Riego</b>	Sin riego <input type="checkbox"/> Goteo <input checked="" type="checkbox"/>	Indicar tipo de captación u origen (si se conoce):				
<b>Cultivo observado</b>	0,7 Ha MELOTÓN + 0,7 Ha CEREZO (Melocotón sur y Cerezo norte)					
<b>Arrendatario</b>						
<b>Ocupante sin contrato (en su caso)</b>	Subarriendo <input type="checkbox"/> Sin contrato <input type="checkbox"/>	Nombre: Observaciones:				
<b>Identificar situaciones anómalas</b>	Cultivo no previsto en ordenación					
<b>Clasificación del suelo</b>	SNUG					
<b>Observaciones</b>						





<b>MONTE DE LA CUESTA</b>		<b>Ref. parcela:</b>	<b>CH</b>	<b>6</b>	<b>SUR</b>	<b>B</b>
		<b>Ref. catastral:</b> 50025A04700004				
		<b>Plano:</b> N° 6 Polígono 47				
<b>Superficie de arrendamiento:</b>		1,50 Ha				
<b>Otras parcelas con la misma ref. catastral</b>		A1 a A11, CH1 a CH13, C-8 a C12, E1 a E13 y D1 a D8				
<b>Otras parcelas asociadas en cultivo</b>		Explotación continua Ch5,Ch6,Ch7				
<b>Situación</b>	Con arrendamiento <input checked="" type="checkbox"/> Sin arrendamiento <input type="checkbox"/>					
<b>Actividad</b>	Con actividad <input checked="" type="checkbox"/> Sin actividad <input type="checkbox"/>					
<b>Cultivo no previsto</b>	(Excepto cereal vid) <input checked="" type="checkbox"/>					
<b>Problemas medioambientales</b>	Escombros <input type="checkbox"/> Basuras <input type="checkbox"/> Otros (.....) <input type="checkbox"/>					
<b>Riego</b>	Sin riego <input type="checkbox"/> Goteo <input checked="" type="checkbox"/>	Indicar tipo de captación u origen (si se conoce):				
<b>Cultivo observado</b>	0,7 Ha MELOTÓN + 0,7 Ha CEREZO (Melocotón sur y Cerezo norte)					
<b>Arrendatario</b>						
<b>Ocupante sin contrato (en su caso)</b>	Subarriendo <input type="checkbox"/> Sin contrato <input type="checkbox"/>	Nombre: Observaciones:				
<b>Identificar situaciones anómalas</b>	Cultivo no previsto en ordenación					
<b>Clasificación del suelo</b>	SNUG					
<b>Observaciones</b>						





<b>MONTE DE LA CUESTA</b>		<b>Ref. parcela:</b>	<b>CH</b>	<b>7</b>	<b>SUR</b>	<b>B</b>
		<b>Ref. catastral:</b> 50025A04700004				
		<b>Plano:</b> N° 6 Polígono 47				
<b>Superficie de arrendamiento:</b>		1,50 Ha				
<b>Otras parcelas con la misma ref. catastral</b>		A1 a A11, CH1 a CH13, C-8 a C12, E1 a E13 y D1 a D8				
<b>Otras parcelas asociadas en cultivo</b>		Explotación continua Ch5,Ch6,Ch7				
<b>Situación</b>	Con arrendamiento <input checked="" type="checkbox"/> Sin arrendamiento <input type="checkbox"/>					
<b>Actividad</b>	Con actividad <input checked="" type="checkbox"/> Sin actividad <input type="checkbox"/>					
<b>Cultivo no previsto</b>	(Excepto cereal vid) <input checked="" type="checkbox"/>					
<b>Problemas medioambientales</b>	Escombros <input type="checkbox"/> Basuras <input type="checkbox"/> Otros (.....) <input type="checkbox"/>					
<b>Riego</b>	Sin riego <input type="checkbox"/> Goteo <input checked="" type="checkbox"/>	Indicar tipo de captación u origen (si se conoce):				
<b>Cultivo observado</b>	0,7 Ha MELOTÓN + 0,7 Ha CEREZO (Melocotón sur y Cerezo norte)					
<b>Arrendatario</b>						
<b>Ocupante sin contrato (en su caso)</b>	Subarriendo <input type="checkbox"/> Sin contrato <input type="checkbox"/>	Nombre: Observaciones:				
<b>Identificar situaciones anómalas</b>	Cultivo no previsto en ordenación					
<b>Clasificación del suelo</b>	SNUG					
<b>Observaciones</b>						

<b>MONTE DE LA CUESTA</b>		<b>Ref. parcela:</b>	<b>CH</b>	<b>8</b>	<b>SUR</b>	<b>B</b>
		<b>Ref. catastral:</b> 50025A04700004				
		<b>Plano:</b> N° 6 Polígono 47				
<b>Superficie de arrendamiento:</b>			1,50 Ha			
<b>Otras parcelas con la misma ref. catastral</b>			A1 a A11, CH1 a CH13, C-8 a C12, E1 a E13 y D1 a D8			
<b>Otras parcelas asociadas en cultivo</b>			Explotación continua Ch8,Ch9			
<b>Situación</b>	Con arrendamiento <input checked="" type="checkbox"/> Sin arrendamiento <input type="checkbox"/>					
<b>Actividad</b>	Con actividad <input checked="" type="checkbox"/> Sin actividad <input type="checkbox"/>					
<b>Cultivo no previsto</b>	(Excepto cereal vid) <input type="checkbox"/>					
<b>Problemas medioambientales</b>	Escombros <input type="checkbox"/> Basuras <input type="checkbox"/> Otros (.....) <input type="checkbox"/>					
<b>Riego</b>	Sin riego <input checked="" type="checkbox"/> Goteo <input type="checkbox"/>	Indicar tipo de captación u origen (si se conoce):				
<b>Cultivo observado</b>	1,0 Ha VID + 0,4 Ha YERMO					
<b>Arrendatario</b>						
<b>Ocupante sin contrato (en su caso)</b>	Subarriendo <input type="checkbox"/> Sin contrato <input type="checkbox"/>	Nombre: Observaciones:				
<b>Identificar situaciones anómalas</b>	Vid					
<b>Clasificación del suelo</b>	SNUG					
<b>Observaciones</b>						


<b>MONTE DE LA CUESTA</b>		<b>Ref. parcela:</b>	<b>CH</b>	<b>9</b>	<b>SUR</b>	<b>B</b>
		<b>Ref. catastral:</b> 50025A04700004				
		<b>Plano:</b> N° 6 Polígono 47				
<b>Superficie de arrendamiento:</b>		1,20 Ha				
<b>Otras parcelas con la misma ref. catastral</b>		A1 a A11, CH1 a CH13, C-8 a C12, E1 a E13 y D1 a D8				
<b>Otras parcelas asociadas en cultivo</b>		xplotación continua Ch8,Ch9				
<b>Situación</b>	Con arrendamiento <input checked="" type="checkbox"/> Sin arrendamiento <input type="checkbox"/>					
<b>Actividad</b>	Con actividad <input checked="" type="checkbox"/> Sin actividad <input type="checkbox"/>					
<b>Cultivo no previsto</b>	(Excepto cereal vid) <input type="checkbox"/>					
<b>Problemas medioambientales</b>	Escombros <input type="checkbox"/> Basuras <input type="checkbox"/> Otros (.....) <input type="checkbox"/>					
<b>Riego</b>	Sin riego <input checked="" type="checkbox"/> Goteo <input type="checkbox"/>	Indicar tipo de captación u origen (si se conoce):				
<b>Cultivo observado</b>	1,0 Ha VID + 0,4 Ha YERMO					
<b>Arrendatario</b>						
<b>Ocupante sin contrato (en su caso)</b>	Subarriendo <input type="checkbox"/> Sin contrato <input type="checkbox"/>	Nombre: Observaciones:				
<b>Identificar situaciones anómalas</b>	Vid					
<b>Clasificación del suelo</b>	SNUG					
<b>Observaciones</b>	E					

<b>MONTE DE LA CUESTA</b>		<b>Ref. parcela:</b>	<b>CH</b>	<b>10</b>	<b>SUR</b>	<b>B</b>
		<b>Ref. catastral:</b> 50025A04700004				
		<b>Plano:</b> N° 6 Polígono 47				
<b>Superficie de arrendamiento:</b>		1,20 Ha				
<b>Otras parcelas con la misma ref. catastral</b>		A1 a A11, CH1 a CH13, C-8 a C12, E1 a E13 y D1 a D8				
<b>Otras parcelas asociadas en cultivo</b>						
<b>Situación</b>	Con arrendamiento <input checked="" type="checkbox"/> Sin arrendamiento <input type="checkbox"/>					
<b>Actividad</b>	Con actividad <input checked="" type="checkbox"/> Sin actividad <input type="checkbox"/>					
<b>Cultivo no previsto</b>	(Excepto cereal vid) <input checked="" type="checkbox"/>					
<b>Problemas medioambientales</b>	Escombros <input type="checkbox"/> Basuras <input type="checkbox"/> Otros (.....) <input type="checkbox"/>					
<b>Riego</b>	Sin riego <input type="checkbox"/> Goteo <input checked="" type="checkbox"/>	Indicar tipo de captación u origen (si se conoce):				
<b>Cultivo observado</b>	1,6 Ha ALBARICOQUE Y NECTARINA					
<b>Arrendatario</b>						
<b>Ocupante sin contrato (en su caso)</b>	Subarriendo <input type="checkbox"/> Sin contrato <input type="checkbox"/>	Nombre: Observaciones:				
<b>Identificar situaciones anómalas</b>	Cultivo no previsto en ordenación					
<b>Clasificación del suelo</b>	SNUG					
<b>Observaciones</b>	Albaricoque recién plantado sur					


<b>MONTE DE LA CUESTA</b>		<b>Ref. parcela:</b>	<b>CH</b>	<b>11</b>	<b>SUR</b>	<b>B</b>
		<b>Ref. catastral:</b> 50025A04700004				
		<b>Plano:</b> N° 6 Polígono 47				
<b>Superficie de arrendamiento:</b>		1,20 Ha				
<b>Otras parcelas con la misma ref. catastral</b>		A1 a A11, CH1 a CH13, C-8 a C12, E1 a E13 y D1 a D8				
<b>Otras parcelas asociadas en cultivo</b>						
<b>Situación</b>	Con arrendamiento <input type="checkbox"/> Sin arrendamiento <input checked="" type="checkbox"/>					
<b>Actividad</b>	Con actividad <input type="checkbox"/> Sin actividad <input checked="" type="checkbox"/>					
<b>Cultivo no previsto</b>	(Excepto cereal vid) <input type="checkbox"/>					
<b>Problemas medioambientales</b>	Escombros <input type="checkbox"/> Basuras <input type="checkbox"/> Otros (.....) <input checked="" type="checkbox"/>					
<b>Riego</b>	Sin riego <input checked="" type="checkbox"/> Goteo <input type="checkbox"/>	Indicar tipo de captación u origen (si se conoce):				
<b>Cultivo observado</b>	YERMO					
<b>Arrendatario</b>	Titular primero: AYUNTAMIENTO Dirección: PZA. ESPAÑA, 1 Observaciones:					
<b>Ocupante sin contrato (en su caso)</b>	Subarriendo <input type="checkbox"/> Sin contrato <input type="checkbox"/>	Nombre: Observaciones:				
<b>Identificar situaciones anómalas</b>	Sin actividad: Ayuntamiento					
<b>Clasificación del suelo</b>	SNUG					
<b>Observaciones</b>						


<b>MONTE DE LA CUESTA</b>		<b>Ref. parcela:</b>	<b>CH</b>	<b>12</b>	<b>SUR</b>	<b>B</b>
		<b>Ref. catastral:</b> 50025A04700004				
		<b>Plano:</b> N° 6 Polígono 47				
<b>Superficie de arrendamiento:</b>		1,20 Ha				
<b>Otras parcelas con la misma ref. catastral</b>		A1 a A11, CH1 a CH13, C-8 a C12, E1 a E13 y D1 a D8				
<b>Otras parcelas asociadas en cultivo</b>						
<b>Situación</b>	Con arrendamiento <input type="checkbox"/> Sin arrendamiento <input checked="" type="checkbox"/>					
<b>Actividad</b>	Con actividad <input type="checkbox"/> Sin actividad <input checked="" type="checkbox"/>					
<b>Cultivo no previsto</b>	(Excepto cereal vid) <input type="checkbox"/>					
<b>Problemas medioambientales</b>	Escombros <input type="checkbox"/> Basuras <input type="checkbox"/> Otros (.....) <input checked="" type="checkbox"/>					
<b>Riego</b>	Sin riego <input checked="" type="checkbox"/> Goteo <input type="checkbox"/>					
<b>Cultivo observado</b>	YERMO					
<b>Arrendatario</b>	Titular primero: AYUNTAMIENTO Dirección: PZA. ESPAÑA, 1 Observaciones:					
<b>Ocupante sin contrato (en su caso)</b>	Subarriendo <input type="checkbox"/> Sin contrato <input type="checkbox"/>	Nombre: Observaciones:				
<b>Identificar situaciones anómalas</b>	Sin actividad: Ayuntamiento					
<b>Clasificación del suelo</b>	SNUG					
<b>Observaciones</b>						





<b>MONTE DE LA CUESTA</b>		<b>Ref. parcela:</b>	<b>CH</b>	<b>13</b>	<b>SUR</b>	<b>B</b>
		<b>Ref. catastral:</b> 50025A04700004				
		<b>Plano:</b> N° 6 Polígono 47				
<b>Superficie de arrendamiento:</b>		1,50 Ha				
<b>Otras parcelas con la misma ref. catastral</b>		A1 a A11, CH1 a CH13, C-8 a C12, E1 a E13 y D1 a D8				
<b>Otras parcelas asociadas en cultivo</b>						
<b>Situación</b>	Con arrendamiento <input checked="" type="checkbox"/> Sin arrendamiento <input type="checkbox"/>					
<b>Actividad</b>	Con actividad <input checked="" type="checkbox"/> Sin actividad <input type="checkbox"/>					
<b>Cultivo no previsto</b>	(Excepto cereal vid) <input checked="" type="checkbox"/>					
<b>Problemas medioambientales</b>	Escombros <input type="checkbox"/> Basuras <input type="checkbox"/> Otros (.....) <input type="checkbox"/>					
<b>Riego</b>	Sin riego <input type="checkbox"/> Goteo <input checked="" type="checkbox"/>	Indicar tipo de captación u origen (si se conoce):				
<b>Cultivo observado</b>	1,7 Ha NECTARINA					
<b>Arrendatario</b>						
<b>Ocupante sin contrato (en su caso)</b>	Subarriendo <input type="checkbox"/> Sin contrato <input type="checkbox"/>	Nombre: Observaciones:				
<b>Identificar situaciones anómalas</b>	Cultivo no previsto en ordenación					
<b>Clasificación del suelo</b>	SNUG					
<b>Observaciones</b>						





<b>MONTE DE LA CUESTA</b>		<b>Ref. parcela:</b>	<b>D</b>	<b>1</b>	<b>SUR</b>	<b>R</b>
		<b>Ref. catastral:</b> 50025A04700004				
		<b>Plano:</b> N° 6 Polígono 47				
<b>Superficie de arrendamiento:</b>		1,50 Ha				
<b>Otras parcelas con la misma ref. catastral</b>		A1 a A11, CH1 a CH13, C-8 a C12, E1 a E13 y D1 a D8				
<b>Otras parcelas asociadas en cultivo</b>						
<b>Situación</b>	Con arrendamiento <input checked="" type="checkbox"/> Sin arrendamiento <input type="checkbox"/>					
<b>Actividad</b>	Con actividad <input checked="" type="checkbox"/> Sin actividad <input type="checkbox"/>					
<b>Cultivo no previsto</b>	(Excepto cereal vid) <input checked="" type="checkbox"/>					
<b>Problemas medioambientales</b>	Escombros <input type="checkbox"/> Basuras <input type="checkbox"/> Otros (.....) <input type="checkbox"/>					
<b>Riego</b>	Sin riego <input type="checkbox"/> Goteo <input checked="" type="checkbox"/>	Indicar tipo de captación u origen (si se conoce):				
<b>Cultivo observado</b>	1,0 Ha CEREZO (Norte) + 0,4 NECTARINA (Sur)+YERMO (Sur)					
<b>Arrendatario</b>						
<b>Ocupante sin contrato (en su caso)</b>	Subarriendo <input type="checkbox"/> Sin contrato <input type="checkbox"/>	Nombre: Observaciones:				
<b>Identificar situaciones anómalas</b>	Cultivo no previsto en ordenación					
<b>Clasificación del suelo</b>	SNUG					
<b>Observaciones</b>						

<b>MONTE DE LA CUESTA</b>		<b>Ref. parcela:</b>	<b>D</b>	<b>2</b>	<b>SUR</b>	<b>B</b>
		<b>Ref. catastral:</b> 50025A04700004				
		<b>Plano:</b> N° 6 Polígono 47				
<b>Superficie de arrendamiento:</b>		2,00 Ha				
<b>Otras parcelas con la misma ref. catastral</b>		A1 a A11, CH1 a CH13, C-8 a C12, E1 a E13 y D1 a D8				
<b>Otras parcelas asociadas en cultivo</b>		- - -				
<b>Situación</b>	Con arrendamiento <input checked="" type="checkbox"/> Sin arrendamiento <input type="checkbox"/>					
<b>Actividad</b>	Con actividad <input type="checkbox"/> Sin actividad <input checked="" type="checkbox"/>					
<b>Cultivo no previsto</b>	(Excepto cereal vid) <input type="checkbox"/>					
<b>Problemas medioambientales</b>	Escombros <input type="checkbox"/> Basuras <input type="checkbox"/> Otros (.....) <input type="checkbox"/>					
<b>Riego</b>	Sin riego <input checked="" type="checkbox"/> Goteo <input type="checkbox"/>	Indicar tipo de captación u origen (si se conoce):				
<b>Cultivo observado</b>	YERMO					
<b>Arrendatario</b>						
<b>Ocupante sin contrato (en su caso)</b>	Subarriendo <input type="checkbox"/> Sin contrato <input type="checkbox"/>	Nombre: Observaciones:				
<b>Identificar situaciones anómalas</b>	Arrendado sin actividad					
<b>Clasificación del suelo</b>	SNUG					
<b>Observaciones</b>						


<b>MONTE DE LA CUESTA</b>		<b>Ref. parcela:</b>	<b>D</b>	<b>3</b>	<b>SUR</b>	<b>B</b>
		<b>Ref. catastral:</b> 50025A04700004				
		<b>Plano:</b> N° 6 Polígono 47				
<b>Superficie de arrendamiento:</b>		2,00 Ha				
<b>Otras parcelas con la misma ref. catastral</b>		A1 a A11, CH1 a CH13, C-8 a C12, E1 a E13 y D1 a D8				
<b>Otras parcelas asociadas en cultivo</b>		- - -				
<b>Situación</b>	Con arrendamiento <input checked="" type="checkbox"/> Sin arrendamiento <input type="checkbox"/>					
<b>Actividad</b>	Con actividad <input type="checkbox"/> Sin actividad <input checked="" type="checkbox"/>					
<b>Cultivo no previsto</b>	(Excepto cereal vid) <input type="checkbox"/>					
<b>Problemas medioambientales</b>	Escombros <input type="checkbox"/> Basuras <input type="checkbox"/> Otros (.....) <input type="checkbox"/>					
<b>Riego</b>	Sin riego <input checked="" type="checkbox"/> Goteo <input type="checkbox"/>	Indicar tipo de captación u origen (si se conoce):				
<b>Cultivo observado</b>	YERMO					
<b>Arrendatario</b>						
<b>Ocupante sin contrato (en su caso)</b>	Subarriendo <input type="checkbox"/> Sin contrato <input type="checkbox"/>	Nombre: Observaciones:				
<b>Identificar situaciones anómalas</b>	Arrendado sin actividad					
<b>Clasificación del suelo</b>	SNUG					
<b>Observaciones</b>						

<b>MONTE DE LA CUESTA</b>		<b>Ref. parcela:</b>	<b>D</b>	<b>4</b>	<b>SUR</b>	<b>B</b>
		<b>Ref. catastral:</b> 50025A04700004				
		<b>Plano:</b> N° 6 Polígono 47				
<b>Superficie de arrendamiento:</b>			1,50 Ha			
<b>Otras parcelas con la misma ref. catastral</b>			A1 a A11, CH1 a CH13, C-8 a C12, E1 a E13 y D1 a D8			
<b>Otras parcelas asociadas en cultivo</b>			Explotación continua D4,D5			
<b>Situación</b>	Con arrendamiento <input checked="" type="checkbox"/> Sin arrendamiento <input type="checkbox"/>					
<b>Actividad</b>	Con actividad <input checked="" type="checkbox"/> Sin actividad <input type="checkbox"/>					
<b>Cultivo no previsto</b>	(Excepto cereal vid) <input checked="" type="checkbox"/>					
<b>Problemas medioambientales</b>	Escombros <input type="checkbox"/> Basuras <input type="checkbox"/> Otros (.....) <input type="checkbox"/>					
<b>Riego</b>	Sin riego <input type="checkbox"/> Goteo <input checked="" type="checkbox"/>	Indicar tipo de captación u origen (si se conoce):				
<b>Cultivo observado</b>	0,5 Ha NECTARINA (Norte) + 0,9 Ha MELOCOTÓN (Centro) + 0,1 Ha CEREZO (Sur)					
<b>Arrendatario</b>						
<b>Ocupante sin contrato (en su caso)</b>	Subarriendo <input type="checkbox"/> Sin contrato <input type="checkbox"/>	Nombre: Observaciones:				
<b>Identificar situaciones anómalas</b>	Cultivo no previsto en ordenación					
<b>Clasificación del suelo</b>	SNUG					
<b>Observaciones</b>						


<b>MONTE DE LA CUESTA</b>		<b>Ref. parcela:</b>	<b>D</b>	<b>5</b>	<b>SUR</b>	<b>B</b>
		<b>Ref. catastral:</b> 50025A04700004				
		<b>Plano:</b> N° 6 Polígono 47				
<b>Superficie de arrendamiento:</b>		2,50 Ha				
<b>Otras parcelas con la misma ref. catastral</b>		A1 a A11, CH1 a CH13, C-8 a C12, E1 a E13 y D1 a D8				
<b>Otras parcelas asociadas en cultivo</b>		Explotación continua D4,D5				
<b>Situación</b>	Con arrendamiento <input checked="" type="checkbox"/> Sin arrendamiento <input type="checkbox"/>					
<b>Actividad</b>	Con actividad <input checked="" type="checkbox"/> Sin actividad <input type="checkbox"/>					
<b>Cultivo no previsto</b>	(Excepto cereal vid) <input checked="" type="checkbox"/>					
<b>Problemas medioambientales</b>	Escombros <input type="checkbox"/> Basuras <input type="checkbox"/> Otros (.....) <input type="checkbox"/>					
<b>Riego</b>	Sin riego <input type="checkbox"/> Goteo <input checked="" type="checkbox"/>	Indicar tipo de captación u origen (si se conoce):				
<b>Cultivo observado</b>	0,4 Ha NECTARINA (Norte) + 1 Ha MELOCOTÓN (Centro) + 0,15 Ha CEREZO (Sur)					
<b>Arrendatario</b>						
<b>Ocupante sin contrato (en su caso)</b>	Subarriendo <input type="checkbox"/> Sin contrato <input type="checkbox"/>	Nombre: Observaciones:				
<b>Identificar situaciones anómalas</b>	Cultivo no previsto en ordenación					
<b>Clasificación del suelo</b>	SNUG					
<b>Observaciones</b>						


<b>MONTE DE LA CUESTA</b>		<b>Ref. parcela:</b>	<b>D</b>	<b>6</b>	<b>SUR</b>	<b>B</b>
		<b>Ref. catastral:</b> 50025A04700004				
		<b>Plano:</b> N° 6 Polígono 47				
<b>Superficie de arrendamiento:</b>		1,50 Ha				
<b>Otras parcelas con la misma ref. catastral</b>		A1 a A11, CH1 a CH13, C-8 a C12, E1 a E13 y D1 a D8				
<b>Otras parcelas asociadas en cultivo</b>						
<b>Situación</b>	Con arrendamiento <input checked="" type="checkbox"/> Sin arrendamiento <input type="checkbox"/>					
<b>Actividad</b>	Con actividad <input checked="" type="checkbox"/> Sin actividad <input type="checkbox"/>					
<b>Cultivo no previsto</b>	(Excepto cereal vid) <input checked="" type="checkbox"/>					
<b>Problemas medioambientales</b>	Escombros <input type="checkbox"/> Basuras <input type="checkbox"/> Otros (.....) <input type="checkbox"/>					
<b>Riego</b>	Sin riego <input type="checkbox"/> Goteo <input checked="" type="checkbox"/>	Indicar tipo de captación u origen (si se conoce):				
<b>Cultivo observado</b>	0,1 Ha NECTARINA (Oeste)+ 0,4 Ha CEREZO(Centro) + 0,4 Ha ALBARICOQUE (Este)					
<b>Arrendatario</b>						
<b>Ocupante sin contrato (en su caso)</b>	Subarriendo <input type="checkbox"/> Sin contrato <input type="checkbox"/>	Nombre: Observaciones:				
<b>Identificar situaciones anómalas</b>	Cultivo no previsto en ordenación					
<b>Clasificación del suelo</b>	SNUG					
<b>Observaciones</b>						





<b>MONTE DE LA CUESTA</b>		<b>Ref. parcela:</b>	<b>D</b>	<b>7</b>	<b>SUR</b>	<b>B</b>
		<b>Ref. catastral:</b> 50025A04700004				
		<b>Plano:</b> N° 6 Polígono 47				
<b>Superficie de arrendamiento:</b>		1,50 Ha				
<b>Otras parcelas con la misma ref. catastral</b>		A1 a A11, CH1 a CH13, C-8 a C12, E1 a E13 y D1 a D8				
<b>Otras parcelas asociadas en cultivo</b>						
<b>Situación</b>	Con arrendamiento <input checked="" type="checkbox"/> Sin arrendamiento <input type="checkbox"/>					
<b>Actividad</b>	Con actividad <input checked="" type="checkbox"/> Sin actividad <input type="checkbox"/>					
<b>Cultivo no previsto</b>	(Excepto cereal vid) <input checked="" type="checkbox"/>					
<b>Problemas medioambientales</b>	Escombros <input type="checkbox"/> Basuras <input type="checkbox"/> Otros (.....) <input type="checkbox"/>					
<b>Riego</b>	Sin riego <input type="checkbox"/> Goteo <input checked="" type="checkbox"/>	Indicar tipo de captación u origen (si se conoce):				
<b>Cultivo observado</b>	0,9 Ha MELOCOTÓN(Oeste) + 1,5 Ha ALMENDRO (Este)					
<b>Arrendatario</b>						
<b>Ocupante sin contrato (en su caso)</b>	Subarriendo <input type="checkbox"/> Sin contrato <input type="checkbox"/>	Nombre: Observaciones:				
<b>Identificar situaciones anómalas</b>	Cultivo no previsto en ordenación					
<b>Clasificación del suelo</b>	SNUG					
<b>Observaciones</b>	Almendros en secano					





<b>MONTE DE LA CUESTA</b>		<b>Ref. parcela:</b>	<b>D</b>	<b>8</b>	<b>SUR</b>	<b>B</b>
		<b>Ref. catastral:</b> 50025A04700004				
		<b>Plano:</b> N° 6 Polígono 47				
<b>Superficie de arrendamiento:</b>			1,00 Ha			
<b>Otras parcelas con la misma ref. catastral</b>			A1 a A11, CH1 a CH13, C-8 a C12, E1 a E13 y D1 a D8			
<b>Otras parcelas asociadas en cultivo</b>						
<b>Situación</b>	Con arrendamiento <input checked="" type="checkbox"/> Sin arrendamiento <input type="checkbox"/>					
<b>Actividad</b>	Con actividad <input checked="" type="checkbox"/> Sin actividad <input type="checkbox"/>					
<b>Cultivo no previsto</b>	(Excepto cereal vid) <input checked="" type="checkbox"/>					
<b>Problemas medioambientales</b>	Escombros <input type="checkbox"/> Basuras <input type="checkbox"/> Otros (.....) <input type="checkbox"/>					
<b>Riego</b>	Sin riego <input checked="" type="checkbox"/> Goteo <input type="checkbox"/>	Indicar tipo de captación u origen (si se conoce):				
<b>Cultivo observado</b>	0,3 Ha ALMENDROS (norte) + YERMO					
<b>Arrendatario</b>						
<b>Ocupante sin contrato (en su caso)</b>	Subarriendo <input type="checkbox"/> Sin contrato <input type="checkbox"/>	Nombre: Observaciones:				
<b>Identificar situaciones anómalas</b>	Cultivo no previsto en ordenación					
<b>Clasificación del suelo</b>	SNUG					
<b>Observaciones</b>	Almendros en seco, APARENTEMENTE SIN SEGUIR La zona sur yerma se ha estado rellenando con tierra sin extender					

<b>MONTE DE LA CUESTA</b> <b>(Esta ficha incluye 3 parcelas)</b>		<b>Ref. parcela:</b>	<b>E</b>	<b>1, 2 3</b>	<b>SUR</b>	<b>B-R</b>
		<b>Ref. catastral:</b> 50025A04700004				
		<b>Plano:</b> N° 6 Polígono 47				
<b>Superficie de arrendamiento:</b>		E1: 2,00 Ha, E2:1,50 Ha, E3: 1,5° Ha				
<b>Otras parcelas con la misma ref. catastral</b>		A1 a A11, CH1 a CH13, C-8 a C12, E1 a E13 y D1 a D8				
<b>Otras parcelas asociadas en cultivo</b>						
<b>Situación</b>	Con arrendamiento <input type="checkbox"/> Sin arrendamiento <input checked="" type="checkbox"/>					
<b>Actividad</b>	Con actividad <input type="checkbox"/> Sin actividad <input checked="" type="checkbox"/>					
<b>Cultivo no previsto</b>	(Excepto cereal vid) <input type="checkbox"/>					
<b>Problemas medioambientales</b>	Escombros <input checked="" type="checkbox"/> Basuras <input checked="" type="checkbox"/> Otros (.....) <input type="checkbox"/>					
<b>Riego</b>	Sin riego <input checked="" type="checkbox"/> Goteo <input type="checkbox"/>	Indicar tipo de captación u origen (si se conoce):				
<b>Cultivo observado</b>	YERMO+ 0,3 Ha FORESTAL incluida restauración con autóctonas (Sur)					
<b>Arrendatario</b>	Titular primero: AYUNTAMIENTO Dirección: PZA. ESPAÑA, 1 Observaciones:					
<b>Ocupante sin contrato (en su caso)</b>	Subarriendo <input type="checkbox"/> Sin contrato <input type="checkbox"/>	Nombre: Observaciones:				
<b>Identificar situaciones anómalas</b>	Sin actividad: Ayuntamiento					
<b>Clasificación del suelo</b>	SNUG					
<b>Observaciones</b>	Escombros basuras en las cunetas del camino E3: cota máxima del Monte, "La Nevera": 413,902 m.s.n.m.					


<b>MONTE DE LA CUESTA</b>		<b>Ref. parcela:</b>	<b>E</b>	<b>4</b>	<b>SUR</b>	<b>R</b>
		<b>Ref. catastral:</b> 50025A04700004				
		<b>Plano:</b> N° 6 Polígono 47				
<b>Superficie de arrendamiento:</b>		1,50 Ha				
<b>Otras parcelas con la misma ref. catastral</b>		A1 a A11, CH1 a CH13, C-8 a C12, E1 a E13 y D1 a D8				
<b>Otras parcelas asociadas en cultivo</b>						
<b>Situación</b>	Con arrendamiento <input checked="" type="checkbox"/> Sin arrendamiento <input type="checkbox"/>					
<b>Actividad</b>	Con actividad <input type="checkbox"/> Sin actividad <input checked="" type="checkbox"/>					
<b>Cultivo no previsto</b>	(Excepto cereal vid) <input type="checkbox"/>					
<b>Problemas medioambientales</b>	Escombros <input type="checkbox"/> Basuras <input type="checkbox"/> Otros (.....) <input type="checkbox"/>					
<b>Riego</b>	Sin riego <input checked="" type="checkbox"/> Goteo <input type="checkbox"/>	Indicar tipo de captación u origen (si se conoce):				
<b>Cultivo observado</b>	YERMO+ALMENDROS SIN SEGUIR					
<b>Arrendatario</b>						
<b>Ocupante sin contrato (en su caso)</b>	Subarriendo <input type="checkbox"/> Sin contrato <input type="checkbox"/>	Nombre: Observaciones:				
<b>Identificar situaciones anómalas</b>	Arrendado sin actividad					
<b>Clasificación del suelo</b>	SNUG					
<b>Observaciones</b>						


<b>MONTE DE LA CUESTA</b> <b>(Esta ficha incluye 3 parcelas)</b>		<b>Ref. parcela:</b>	<b>E</b>	<b>5,6,7</b>	<b>SUR</b>	<b>B-R</b>
		<b>Ref. catastral:</b> 50025A04700004				
		<b>Plano:</b> N° 6 Polígono 47				
<b>Superficie de arrendamiento:</b>			E5: 2,00 Ha, E62:1,50 Ha, E7: 1,5° Ha			
<b>Otras parcelas con la misma ref. catastral</b>			A1 a A11, CH1 a CH13, C-8 a C12, E1 a E13 y D1 a D8			
<b>Otras parcelas asociadas en cultivo</b>						
<b>Situación</b>	Con arrendamiento <input type="checkbox"/> Sin arrendamiento <input checked="" type="checkbox"/>					
<b>Actividad</b>	Con actividad <input type="checkbox"/> Sin actividad <input checked="" type="checkbox"/>					
<b>Cultivo no previsto</b>	(Excepto cereal vid) <input type="checkbox"/>					
<b>Problemas medioambientales</b>	Escombros <input checked="" type="checkbox"/> Basuras <input checked="" type="checkbox"/> Otros (.....) <input type="checkbox"/>					
<b>Riego</b>	Sin riego <input checked="" type="checkbox"/> Goteo <input type="checkbox"/>	Indicar tipo de captación u origen (si se conoce):				
<b>Cultivo observado</b>	YERMO+ALMENDROS SIN SEGUIR (E5)					
<b>Arrendatario</b>	Titular primero: AYUNTAMIENTO Dirección: PZA. ESPAÑA, 1 Observaciones:					
<b>Ocupante sin contrato (en su caso)</b>	Subarriendo <input type="checkbox"/> Sin contrato <input type="checkbox"/>	Nombre: Observaciones:				
<b>Identificar situaciones anómalas</b>	Sin actividad: Ayuntamiento					
<b>Clasificación del suelo</b>	SNUG					
<b>Observaciones</b>						


<b>MONTE DE LA CUESTA</b>		<b>Ref. parcela:</b>	<b>E</b>	<b>8</b>	<b>SUR</b>	<b>B</b>
		<b>Ref. catastral:</b> 50025A04700004				
		<b>Plano:</b> N° 6 Polígono 47				
<b>Superficie de arrendamiento:</b>		1,50 Ha				
<b>Otras parcelas con la misma ref. catastral</b>		A1 a A11, CH1 a CH13, C-8 a C12, E1 a E13 y D1 a D8				
<b>Otras parcelas asociadas en cultivo</b>						
<b>Situación</b>	Con arrendamiento <input type="checkbox"/> Sin arrendamiento <input checked="" type="checkbox"/>					
<b>Actividad</b>	Con actividad <input checked="" type="checkbox"/> Sin actividad <input type="checkbox"/>					
<b>Cultivo no previsto</b>	(Excepto cereal vid) <input checked="" type="checkbox"/>					
<b>Problemas medioambientales</b>	Escombros <input type="checkbox"/> Basuras <input type="checkbox"/> Otros (.....) <input type="checkbox"/>					
<b>Riego</b>	Sin riego <input checked="" type="checkbox"/> Goteo <input type="checkbox"/>	Indicar tipo de captación u origen (si se conoce):				
<b>Cultivo observado</b>	Labrado (Oeste) +YERMO (Este)					
<b>Arrendatario</b>	Titular primero: AYUNTAMIENTO Dirección: PZA. ESPAÑA, 1 Observaciones:					
<b>Ocupante sin contrato (en su caso)</b>	Subarriendo <input type="checkbox"/> Sin contrato <input type="checkbox"/>	Nombre: Observaciones:				
<b>Identificar situaciones anómalas</b>	Actividad sin contrato de arrendamiento					
<b>Clasificación del suelo</b>	SNUG					
<b>Observaciones</b>	MARGARITA SORIA ALONSO - SOLICITA LA BAJA J.M. MARTINEZ SORIA EL 13-01-2014					


<b>MONTE DE LA CUESTA</b>		<b>Ref. parcela:</b>	<b>E</b>	<b>9</b>	<b>SUR</b>	<b>B</b>
		<b>Ref. catastral:</b> 50025A04700004				
		<b>Plano:</b> N° 6 Polígono 47				
<b>Superficie de arrendamiento:</b>		1,20 Ha				
<b>Otras parcelas con la misma ref. catastral</b>		A1 a A11, CH1 a CH13, C-8 a C12, E1 a E13 y D1 a D8				
<b>Otras parcelas asociadas en cultivo</b>						
<b>Situación</b>	Con arrendamiento <input checked="" type="checkbox"/> Sin arrendamiento <input type="checkbox"/>					
<b>Actividad</b>	Con actividad <input checked="" type="checkbox"/> Sin actividad <input type="checkbox"/>					
<b>Cultivo no previsto</b>	(Excepto cereal vid) <input type="checkbox"/>					
<b>Problemas medioambientales</b>	Escombros <input type="checkbox"/> Basuras <input type="checkbox"/> Otros (.....) <input type="checkbox"/>					
<b>Riego</b>	Sin riego <input checked="" type="checkbox"/> Goteo <input type="checkbox"/>	Indicar tipo de captación u origen (si se conoce):				
<b>Cultivo observado</b>	1,3 Ha CEREAL (Extremos) + 0,3 ALMENDRO (Centro)					
<b>Arrendatario</b>						
<b>Ocupante sin contrato (en su caso)</b>	Subarriendo <input type="checkbox"/> Sin contrato <input type="checkbox"/>	Nombre: Observaciones:				
<b>Identificar situaciones anómalas</b>	Cereal					
<b>Clasificación del suelo</b>	SNUG					
<b>Observaciones</b>						




<b>MONTE DE LA CUESTA</b>		<b>Ref. parcela:</b>	<b>E</b>	<b>10</b>	<b>SUR</b>	<b>B</b>
		<b>Ref. catastral:</b> 50025A04700004				
		<b>Plano:</b> N° 6 Polígono 47				
<b>Superficie de arrendamiento:</b>		1,50 Ha				
<b>Otras parcelas con la misma ref. catastral</b>		A1 a A11, CH1 a CH13, C-8 a C12, E1 a E13 y D1 a D8				
<b>Otras parcelas asociadas en cultivo</b>						
<b>Situación</b>	Con arrendamiento <input type="checkbox"/> Sin arrendamiento <input checked="" type="checkbox"/>					
<b>Actividad</b>	Con actividad <input type="checkbox"/> Sin actividad <input checked="" type="checkbox"/>					
<b>Cultivo no previsto</b>	(Excepto cereal vid) <input type="checkbox"/>					
<b>Problemas medioambientales</b>	Escombros <input type="checkbox"/> Basuras <input type="checkbox"/> Otros (.....) <input checked="" type="checkbox"/>					
<b>Riego</b>	Sin riego <input checked="" type="checkbox"/> Goteo <input type="checkbox"/>	Indicar tipo de captación u origen (si se conoce):				
<b>Cultivo observado</b>	YERMO					
<b>Arrendatario</b>	Titular primero: AYUNTAMIENTO Dirección: PZA. ESPAÑA, 1 Observaciones:					
<b>Ocupante sin contrato (en su caso)</b>	Subarriendo <input type="checkbox"/> Sin contrato <input type="checkbox"/>	Nombre: Observaciones:				
<b>Identificar situaciones anómalas</b>	Sin actividad: Ayuntamiento					
<b>Clasificación del suelo</b>	SNUG					
<b>Observaciones</b>						

<b>MONTE DE LA CUESTA</b>		<b>Ref. parcela:</b>	<b>E</b>	<b>11</b>	<b>SUR</b>	<b>B</b>
		<b>Ref. catastral:</b> 50025A04700004				
		<b>Plano:</b> N° 6 Polígono 47				
<b>Superficie de arrendamiento:</b>		1,50 Ha				
<b>Otras parcelas con la misma ref. catastral</b>		A1 a A11, CH1 a CH13, C-8 a C12, E1 a E13 y D1 a D8				
<b>Otras parcelas asociadas en cultivo</b>		Explotación continua E11,E12				
<b>Situación</b>	Con arrendamiento <input checked="" type="checkbox"/> Sin arrendamiento <input type="checkbox"/>					
<b>Actividad</b>	Con actividad <input checked="" type="checkbox"/> Sin actividad <input type="checkbox"/>					
<b>Cultivo no previsto</b>	(Excepto cereal vid) <input checked="" type="checkbox"/>					
<b>Problemas medioambientales</b>	Escombros <input type="checkbox"/> Basuras <input type="checkbox"/> Otros (.....) <input type="checkbox"/>					
<b>Riego</b>	Sin riego <input checked="" type="checkbox"/> Goteo <input type="checkbox"/>	Indicar tipo de captación u origen (si se conoce):				
<b>Cultivo observado</b>	0,6 Ha ALMENDRO (Este) 0,3 Ha CEREAL (Este y centro)+ 0,7 Ha YERMO (Oeste)					
<b>Arrendatario</b>						
<b>Ocupante sin contrato (en su caso)</b>	Subarriendo <input type="checkbox"/> Sin contrato <input type="checkbox"/>	Nombre: Observaciones:				
<b>Identificar situaciones anómalas</b>	Cultivo no previsto en ordenación					
<b>Clasificación del suelo</b>	SNUG					
<b>Observaciones</b>						

<b>MONTE DE LA CUESTA</b>		<b>Ref. parcela:</b>	<b>E</b>	<b>12</b>	<b>SUR</b>	<b>B</b>
		<b>Ref. catastral:</b> 50025A04700004				
		<b>Plano:</b> N° 6 Polígono 47				
<b>Superficie de arrendamiento:</b>			1,50 Ha			
<b>Otras parcelas con la misma ref. catastral</b>			A1 a A11, CH1 a CH13, C-8 a C12, E1 a E13 y D1 a D8			
<b>Otras parcelas asociadas en cultivo</b>			Explotación continua E11,E12			
<b>Situación</b>	Con arrendamiento <input checked="" type="checkbox"/> Sin arrendamiento <input type="checkbox"/>					
<b>Actividad</b>	Con actividad <input checked="" type="checkbox"/> Sin actividad <input type="checkbox"/>					
<b>Cultivo no previsto</b>	(Excepto cereal vid) <input checked="" type="checkbox"/>					
<b>Problemas medioambientales</b>	Escombros <input type="checkbox"/> Basuras <input type="checkbox"/> Otros (.....) <input type="checkbox"/>					
<b>Riego</b>	Sin riego <input checked="" type="checkbox"/> Goteo <input type="checkbox"/>	Indicar tipo de captación u origen (si se conoce):				
<b>Cultivo observado</b>	0,6 Ha ALMENDRO (Este) 0,1 Ha CEREAL+ 0,7 Ha YERMO (Oeste)					
<b>Arrendatario</b>						
<b>Ocupante sin contrato (en su caso)</b>	Subarriendo <input type="checkbox"/> Sin contrato <input type="checkbox"/>	Nombre: Observaciones:				
<b>Identificar situaciones anómalas</b>	Cultivo no previsto en ordenación					
<b>Clasificación del suelo</b>	SNUG					
<b>Observaciones</b>						


<b>MONTE DE LA CUESTA</b>		<b>Ref. parcela:</b>	<b>E</b>	<b>13</b>	<b>SUR</b>	<b>B</b>
		<b>Ref. catastral:</b> 50025A04700004				
		<b>Plano:</b> N° 6 Polígono 47				
<b>Superficie de arrendamiento:</b>		1,20 Ha				
<b>Otras parcelas con la misma ref. catastral</b>		A1 a A11, CH1 a CH13, C-8 a C12, E1 a E13 y D1 a D8				
<b>Otras parcelas asociadas en cultivo</b>						
<b>Situación</b>	Con arrendamiento <input checked="" type="checkbox"/> Sin arrendamiento <input type="checkbox"/>					
<b>Actividad</b>	Con actividad <input checked="" type="checkbox"/> Sin actividad <input type="checkbox"/>					
<b>Cultivo no previsto</b>	(Excepto cereal vid) <input type="checkbox"/>					
<b>Problemas medioambientales</b>	Escombros <input type="checkbox"/> Basuras <input type="checkbox"/> Otros (.....) <input type="checkbox"/>					
<b>Riego</b>	Sin riego <input checked="" type="checkbox"/> Goteo <input type="checkbox"/>	Indicar tipo de captación u origen (si se conoce):				
<b>Cultivo observado</b>	1,4 Ha CEREAL (Cebada)					
<b>Arrendatario</b>						
<b>Ocupante sin contrato (en su caso)</b>	Subarriendo <input type="checkbox"/> Sin contrato <input type="checkbox"/>	Nombre: Observaciones:				
<b>Identificar situaciones anómalas</b>	Cereal					
<b>Clasificación del suelo</b>	SNUG					
<b>Observaciones</b>	FALLECIDO. ADMINISTRA BROS CUENCA, ANTONIO Y QUIERE CAMBIAR DE NOMBRE- SOLICITA BAJA 7-10-2013- NO SE TRAMITA BAJA POR PETICIÓN DE AGUSTIN MONTESINOS BLASCO - CULTIVA EN 2015: SAT DYMA					


<b>MONTE DE LA CUESTA</b>		<b>Ref. parcela:</b>	<b>E</b>	<b>14</b>	<b>SUR</b>	<b>R</b>
		<b>Ref. catastral:</b> 50025A04700004				
		<b>Plano:</b> N° 6 Polígono 47				
<b>Superficie de arrendamiento:</b>		1,50 Ha				
<b>Otras parcelas con la misma ref. catastral</b>		A1 a A11, CH1 a CH13, C-8 a C12, E1 a E13 y D1 a D8				
<b>Otras parcelas asociadas en cultivo</b>						
<b>Situación</b>	Con arrendamiento <input checked="" type="checkbox"/> Sin arrendamiento <input type="checkbox"/>					
<b>Actividad</b>	Con actividad <input checked="" type="checkbox"/> Sin actividad <input type="checkbox"/>					
<b>Cultivo no previsto</b>	(Excepto cereal vid) <input checked="" type="checkbox"/>					
<b>Problemas medioambientales</b>	Escombros <input type="checkbox"/> Basuras <input type="checkbox"/> Otros (.....) <input type="checkbox"/>					
<b>Riego</b>	Sin riego <input type="checkbox"/> Goteo <input checked="" type="checkbox"/>	Indicar tipo de captación u origen (si se conoce):				
<b>Cultivo observado</b>	1,4 Ha MELOCOTÓN					
<b>Arrendatario</b>						
<b>Ocupante sin contrato (en su caso)</b>	Subarriendo <input type="checkbox"/> Sin contrato <input type="checkbox"/>	Nombre: Observaciones:				
<b>Identificar situaciones anómalas</b>	Cultivo no previsto en ordenación					
<b>Clasificación del suelo</b>	SNUG					
<b>Observaciones</b>						


<b>MONTE DE LA CUESTA</b>		<b>Ref. parcela:</b>	<b>E</b>	<b>15</b>	<b>SUR</b>	<b>R</b>
		<b>Ref. catastral:</b> 50025A04700004				
		<b>Plano:</b> N° 6 Polígono 47				
<b>Superficie de arrendamiento:</b>		1,50 Ha				
<b>Otras parcelas con la misma ref. catastral</b>		A1 a A11, CH1 a CH13, C-8 a C12, E1 a E13 y D1 a D8				
<b>Otras parcelas asociadas en cultivo</b>						
<b>Situación</b>	Con arrendamiento <input checked="" type="checkbox"/> Sin arrendamiento <input type="checkbox"/>					
<b>Actividad</b>	Con actividad <input checked="" type="checkbox"/> Sin actividad <input type="checkbox"/>					
<b>Cultivo no previsto</b>	(Excepto cereal vid) <input checked="" type="checkbox"/>					
<b>Problemas medioambientales</b>	Escombros <input type="checkbox"/> Basuras <input type="checkbox"/> Otros (.....) <input type="checkbox"/>					
<b>Riego</b>	Sin riego <input type="checkbox"/> Goteo <input checked="" type="checkbox"/>	Indicar tipo de captación u origen (si se conoce):				
<b>Cultivo observado</b>	1,2 Ha CEREZO (Este) + 0,5 MELOCOTÓN (Oeste)+YERMO (Oeste)					
<b>Arrendatario</b>						
<b>Ocupante sin contrato (en su caso)</b>	Subarriendo <input type="checkbox"/> Sin contrato <input type="checkbox"/>	Nombre: Observaciones:				
<b>Identificar situaciones anómalas</b>	Cultivo no previsto en ordenación					
<b>Clasificación del suelo</b>	SNUG					
<b>Observaciones</b>						





**7.2. Polígono 31 y 32, Sector sur, Parcelas letras F, G, H, I, J, K, L y M**


<b>MONTE DE LA CUESTA</b>		<b>Ref. parcela:</b>	<b>F</b>	<b>1</b>	<b>SUR</b>	<b>M</b>
		<b>Ref. catastral:</b> 50025A03100003				
		<b>Plano:</b> N° 7 Polígono 31				
<b>Superficie de arrendamiento:</b>		2,00 Ha				
<b>Otras parcelas con la misma ref. catastral</b>		F1 a F11, G1 a G8 (parcial), G9, H1 A H12, I1 a I10				
<b>Otras parcelas asociadas en cultivo</b>						
<b>Situación</b>	Con arrendamiento <input type="checkbox"/> Sin arrendamiento <input checked="" type="checkbox"/>					
<b>Actividad</b>	Con actividad <input checked="" type="checkbox"/> Sin actividad <input type="checkbox"/>					
<b>Cultivo no previsto</b>	(Excepto cereal vid) <input checked="" type="checkbox"/>					
<b>Problemas medioambientales</b>	Escombros <input type="checkbox"/> Basuras <input type="checkbox"/> Otros (.....) <input checked="" type="checkbox"/>					
<b>Riego</b>	Sin riego <input type="checkbox"/> Goteo <input checked="" type="checkbox"/>	Indicar tipo de captación u origen (si se conoce):				
<b>Cultivo observado</b>	PLANTACIÓN FORESTAL (P.halepensis)+YERMO+Granja de aves (Suroeste junto a carretera)+CUBIERTO AGRÍCOLA					
<b>Arrendatario</b>	Titular primero: AYUNTAMIENTO Dirección: PZA. ESPAÑA, 1 Observaciones:					
<b>Ocupante sin contrato (en su caso)</b>	Subarriendo <input type="checkbox"/> Sin contrato <input type="checkbox"/>	Nombre: Observaciones:				
<b>Identificar situaciones anómalas</b>	Actividad sin contrato de arrendamiento					
<b>Clasificación del suelo</b>	SNUG					
<b>Observaciones</b>	<p>Neumáticos abandonados +Residuos ganaderos</p> <p>Incluye dos parcelas deslindadas con referencia catastral propia:</p> <ul style="list-style-type: none"> <li>- 001903700XL39B (Construcción, Granja de Aves)</li> <li>- 001903400XL39B. (Construcción Granja de Aves)</li> </ul> <p>El Ayuntamiento tiene abierto procediendo de recuperación posesoria del cubierto agrícola en parcela 0019037 del polígono 31</p>					

<b>MONTE DE LA CUESTA</b>		<b>Ref. parcela:</b>	<b>F</b>	<b>2</b>	<b>SUR</b>	<b>M</b>
		<b>Ref. catastral:</b> 50025A03100003				
		<b>Plano:</b> N° 7 Polígono 31				
<b>Superficie de arrendamiento:</b>		1,50 Ha				
<b>Otras parcelas con la misma ref. catastral</b>		F1 a F11, G1 a G8 (parcial), G9, H1 A H12, I1 a I10				
<b>Otras parcelas asociadas en cultivo</b>		- - -				
<b>Situación</b>	Con arrendamiento <input type="checkbox"/> Sin arrendamiento <input checked="" type="checkbox"/>					
<b>Actividad</b>	Con actividad <input type="checkbox"/> Sin actividad <input checked="" type="checkbox"/>					
<b>Cultivo no previsto</b>	(Excepto cereal vid) <input type="checkbox"/>					
<b>Problemas medioambientales</b>	Escombros <input type="checkbox"/> Basuras <input type="checkbox"/> Otros (.....) <input type="checkbox"/>					
<b>Riego</b>	Sin riego <input checked="" type="checkbox"/> Goteo <input type="checkbox"/>	Indicar tipo de captación u origen (si se conoce):				
<b>Cultivo observado</b>	PLANTACIÓN FORESTAL (P.halepensis)+YERMO					
<b>Arrendatario</b>	Titular primero: AYUNTAMIENTO Dirección: PZA. ESPAÑA, 1 Observaciones:					
<b>Ocupante sin contrato (en su caso)</b>	Subarriendo <input type="checkbox"/> Sin contrato <input type="checkbox"/>	Nombre: Observaciones:				
<b>Identificar situaciones anómalas</b>	Sin actividad: Ayuntamiento+Abastecimiento Agua					
<b>Clasificación del suelo</b>	SNUG					
<b>Observaciones</b>	Casetas bombeo de agua depósitos. Cruza pequeño barranco					


<b>MONTE DE LA CUESTA</b>		<b>Ref. parcela:</b>	<b>F</b>	<b>3</b>	<b>SUR</b>	<b>M</b>
		<b>Ref. catastral:</b> 50025A03100003				
		<b>Plano:</b> N° 7 Polígono 31				
<b>Superficie de arrendamiento:</b>		1,50 Ha				
<b>Otras parcelas con la misma ref. catastral</b>		F1 a F11, G1 a G8 (parcial), G9, H1 A H12, I1 a I10				
<b>Otras parcelas asociadas en cultivo</b>		Explotación continua F3,F4 CEREZO				
<b>Situación</b>	Con arrendamiento <input checked="" type="checkbox"/> Sin arrendamiento <input type="checkbox"/>					
<b>Actividad</b>	Con actividad <input checked="" type="checkbox"/> Sin actividad <input type="checkbox"/>					
<b>Cultivo no previsto</b>	(Excepto cereal vid) <input checked="" type="checkbox"/>					
<b>Problemas medioambientales</b>	Escombros <input type="checkbox"/> Basuras <input type="checkbox"/> Otros (.....) <input type="checkbox"/>					
<b>Riego</b>	Sin riego <input type="checkbox"/> Goteo <input checked="" type="checkbox"/>	Indicar tipo de captación u origen (si se conoce):				
<b>Cultivo observado</b>	1,4 Ha CEREZO					
<b>Arrendatario</b>						
<b>Ocupante sin contrato (en su caso)</b>	Subarriendo <input type="checkbox"/> Sin contrato <input type="checkbox"/>	Nombre: Observaciones:				
<b>Identificar situaciones anómalas</b>	Cultivo no previsto en ordenación					
<b>Clasificación del suelo</b>	SNUG					
<b>Observaciones</b>						


<b>MONTE DE LA CUESTA</b>		<b>Ref. parcela:</b>	<b>F</b>	<b>4</b>	<b>SUR</b>	<b>M</b>
		<b>Ref. catastral:</b> 50025A03100003				
		<b>Plano:</b> N° 7 Polígono 31				
<b>Superficie de arrendamiento:</b>		1,50 Ha				
<b>Otras parcelas con la misma ref. catastral</b>		F1 a F11, G1 a G8 (parcial), G9, H1 A H12, I1 a I10				
<b>Otras parcelas asociadas en cultivo</b>		Explotación continua F3,F4 CEREZO				
<b>Situación</b>	Con arrendamiento <input checked="" type="checkbox"/> Sin arrendamiento <input type="checkbox"/>					
<b>Actividad</b>	Con actividad <input checked="" type="checkbox"/> Sin actividad <input type="checkbox"/>					
<b>Cultivo no previsto</b>	(Excepto cereal vid) <input checked="" type="checkbox"/>					
<b>Problemas medioambientales</b>	Escombros <input type="checkbox"/> Basuras <input type="checkbox"/> Otros (.....) <input type="checkbox"/>					
<b>Riego</b>	Sin riego <input type="checkbox"/> Goteo <input checked="" type="checkbox"/>	Indicar tipo de captación u origen (si se conoce):				
<b>Cultivo observado</b>	1,4 Ha CEREZO					
<b>Arrendatario</b>						
<b>Ocupante sin contrato (en su caso)</b>	Subarriendo <input type="checkbox"/> Sin contrato <input type="checkbox"/>	Nombre: Observaciones:				
<b>Identificar situaciones anómalas</b>	Cultivo no previsto en ordenación					
<b>Clasificación del suelo</b>	SNUG					
<b>Observaciones</b>						


<b>MONTE DE LA CUESTA</b>		<b>Ref. parcela:</b>	<b>F</b>	<b>5</b>	<b>SUR</b>	<b>M</b>
		<b>Ref. catastral:</b> 50025A03100003				
		<b>Plano:</b> N° 7 Polígono 31				
<b>Superficie de arrendamiento:</b>		1,50 Ha				
<b>Otras parcelas con la misma ref. catastral</b>		F1 a F11, G1 a G8 (parcial), G9, H1 A H12, I1 a I10				
<b>Otras parcelas asociadas en cultivo</b>		Explotación continua I5,F5,F6 ALMENDROS RIEGO				
<b>Situación</b>	Con arrendamiento <input checked="" type="checkbox"/> Sin arrendamiento <input type="checkbox"/>					
<b>Actividad</b>	Con actividad <input checked="" type="checkbox"/> Sin actividad <input type="checkbox"/>					
<b>Cultivo no previsto</b>	(Excepto cereal vid) <input checked="" type="checkbox"/>					
<b>Problemas medioambientales</b>	Escombros <input type="checkbox"/> Basuras <input type="checkbox"/> Otros (.....) <input type="checkbox"/>					
<b>Riego</b>	Sin riego <input type="checkbox"/> Goteo <input checked="" type="checkbox"/>	Indicar tipo de captación u origen (si se conoce):				
<b>Cultivo observado</b>	1,4 Ha ALMENDROS					
<b>Arrendatario</b>						
<b>Ocupante sin contrato (en su caso)</b>	Subarriendo <input type="checkbox"/> Sin contrato <input type="checkbox"/>	Nombre: Observaciones:				
<b>Identificar situaciones anómalas</b>	Cultivo no previsto en ordenación					
<b>Clasificación del suelo</b>	SNUG					
<b>Observaciones</b>	LA CULTIVA TADEO LATORRE SANCHEZ					


<b>MONTE DE LA CUESTA</b>		<b>Ref. parcela:</b>	<b>F</b>	<b>6</b>	<b>SUR</b>	<b>M</b>
		<b>Ref. catastral:</b> 50025A03100003				
		<b>Plano:</b> N° 7 Polígono 31				
<b>Superficie de arrendamiento:</b>		1,50 Ha				
<b>Otras parcelas con la misma ref. catastral</b>		F1 a F11, G1 a G8 (parcial), G9, H1 A H12, I1 a I10				
<b>Otras parcelas asociadas en cultivo</b>		Explotación continua I5,F5,F6 ALMENDROS RIEGO				
<b>Situación</b>	Con arrendamiento <input checked="" type="checkbox"/> Sin arrendamiento <input type="checkbox"/>					
<b>Actividad</b>	Con actividad <input checked="" type="checkbox"/> Sin actividad <input type="checkbox"/>					
<b>Cultivo no previsto</b>	(Excepto cereal vid) <input checked="" type="checkbox"/>					
<b>Problemas medioambientales</b>	Escombros <input checked="" type="checkbox"/> Basuras <input checked="" type="checkbox"/> Otros (.....) <input checked="" type="checkbox"/>					
<b>Riego</b>	Sin riego <input type="checkbox"/> Goteo <input checked="" type="checkbox"/>	Indicar tipo de captación u origen (si se conoce):				
<b>Cultivo observado</b>	0,6 Ha ALMENDROS+ESCOMBRERA					
<b>Arrendatario</b>						
<b>Ocupante sin contrato (en su caso)</b>	Subarriendo <input type="checkbox"/> Sin contrato <input type="checkbox"/>	Nombre: Observaciones:				
<b>Identificar situaciones anómalas</b>	Cultivo no previsto en ordenación					
<b>Clasificación del suelo</b>	SNUG					
<b>Observaciones</b>	LA CULTIVA TADEO LATORRE SANCHEZ Abandono de escombros, basuras e incendios (escombrera)					





<b>MONTE DE LA CUESTA</b> <b>(Esta ficha incluye 4 parcelas)</b>		<b>Ref. parcela:</b>	<b>F</b>	<b>7,8,9,10</b>	<b>SUR</b>	<b>M</b>
		<b>Ref. catastral:</b> 50025A03100003				
		<b>Plano:</b> N° 7 Polígono 31				
<b>Superficie de arrendamiento:</b>		1,50 Ha				
<b>Otras parcelas con la misma ref. catastral</b>		F1 a F11, G1 a G8 (parcial), G9, H1 A H12, I1 a I10				
<b>Otras parcelas asociadas en cultivo</b>						
<b>Situación</b>	Con arrendamiento <input type="checkbox"/> Sin arrendamiento <input checked="" type="checkbox"/>					
<b>Actividad</b>	Con actividad <input type="checkbox"/> Sin actividad <input checked="" type="checkbox"/>					
<b>Cultivo no previsto</b>	(Excepto cereal vid) <input type="checkbox"/>					
<b>Problemas medioambientales</b>	Escombros <input checked="" type="checkbox"/> Basuras <input checked="" type="checkbox"/> Otros (.....) <input checked="" type="checkbox"/>					
<b>Riego</b>	Sin riego <input checked="" type="checkbox"/> Goteo <input type="checkbox"/>	Indicar tipo de captación u origen (si se conoce):				
<b>Cultivo observado</b>	ESCOBRERA					
<b>Arrendatario</b>	Titular primero: AYUNTAMIENTO Dirección: PZA. ESPAÑA, 1 Observaciones:					
<b>Ocupante sin contrato (en su caso)</b>	Subarriendo <input type="checkbox"/> Sin contrato <input type="checkbox"/>	Nombre: Observaciones:				
<b>Identificar situaciones anómalas</b>	Sin actividad: Ayuntamiento+Escombrera					
<b>Clasificación del suelo</b>	SNUG					
<b>Observaciones</b>	Abandono de escombros, basuras e incendios (escombrera)					

<b>MONTE DE LA CUESTA</b>		<b>Ref. parcela:</b>	<b>F</b>	<b>11</b>	<b>SUR</b>	<b>R</b>
		<b>Ref. catastral:</b> 50025A03100003				
		<b>Plano:</b> N° 7 Polígono 31				
<b>Superficie de arrendamiento:</b>		1,50 Ha				
<b>Otras parcelas con la misma ref. catastral</b>		F1 a F11, G1 a G8 (parcial), G9, H1 A H12, I1 a I10				
<b>Otras parcelas asociadas en cultivo</b>						
<b>Situación</b>	Con arrendamiento <input type="checkbox"/> Sin arrendamiento <input checked="" type="checkbox"/>					
<b>Actividad</b>	Con actividad <input type="checkbox"/> Sin actividad <input checked="" type="checkbox"/>					
<b>Cultivo no previsto</b>	(Excepto cereal vid) <input type="checkbox"/>					
<b>Problemas medioambientales</b>	Escombros <input checked="" type="checkbox"/> Basuras <input checked="" type="checkbox"/> Otros (.....) <input checked="" type="checkbox"/>					
<b>Riego</b>	Sin riego <input checked="" type="checkbox"/> Goteo <input type="checkbox"/>	Indicar tipo de captación u origen (si se conoce):				
<b>Cultivo observado</b>	PUNTO LIMPIO + HUECO GRAVERA SIN RESTAURAR + YERMO					
<b>Arrendatario</b>	Titular primero: AYUNTAMIENTO Dirección: PZA. ESPAÑA, 1 Observaciones:					
<b>Ocupante sin contrato (en su caso)</b>	Subarriendo <input type="checkbox"/> Sin contrato <input type="checkbox"/>	Nombre: Observaciones:				
<b>Identificar situaciones anómalas</b>	Sin actividad: Ayuntamiento+Punto limpio					
<b>Clasificación del suelo</b>	SNUG					
<b>Observaciones</b>	Cuneta con escombros y basuras Gravera sin restaurar					


<b>MONTE DE LA CUESTA</b>		<b>Ref. parcela:</b>	<b>G</b>	<b>1</b>	<b>SUR</b>	<b>R</b>
		<b>Ref. catastral:</b> 50025A03100003				
		<b>Plano:</b> N° 7 Polígono 31				
<b>Superficie de arrendamiento:</b>		1,50 Ha				
<b>Otras parcelas con la misma ref. catastral</b>		F1 a F11, G1 a G8 (parcial), G9, H1 A H12, I1 a I10				
<b>Otras parcelas asociadas en cultivo</b>		Explotación continua G1+G2+G3 OLIVO 0,3 Ha				
<b>Situación</b>	Con arrendamiento <input type="checkbox"/> Sin arrendamiento <input checked="" type="checkbox"/>					
<b>Actividad</b>	Con actividad <input checked="" type="checkbox"/> Sin actividad <input type="checkbox"/>					
<b>Cultivo no previsto</b>	(Excepto cereal vid) <input checked="" type="checkbox"/>					
<b>Problemas medioambientales</b>	Escombros <input type="checkbox"/> Basuras <input checked="" type="checkbox"/> Otros (.....) <input type="checkbox"/>					
<b>Riego</b>	Sin riego <input type="checkbox"/> Goteo <input checked="" type="checkbox"/>	Indicar tipo de captación u origen (si se conoce):				
<b>Cultivo observado</b>	S.G:E. PARQUE DE BOMBEROS DPZ+BARRIO S-SEBASTIAN+YERMO+A2+0,1 Ha OLIVAR+A2					
<b>Arrendatario</b>	Titular primero: AYUNTAMIENTO Dirección: PZA. ESPAÑA, 1 Observaciones:					
<b>Ocupante sin contrato (en su caso)</b>	Subarriendo <input type="checkbox"/> Sin contrato <input type="checkbox"/>	Nombre: Observaciones:				
<b>Identificar situaciones anómalas</b>	Actividad sin contrato de arrendamiento					
<b>Clasificación del suelo</b>	SNUG , S.G:E. EQUIPAMIENTOS, SUResid.S.G.Vial					
<b>Observaciones</b>	Incluye dos parcelas deslindadas con referencia catastral propia: - -50025A03100004. Parcelas G1 a G7 (Parque bomberos DPZ) Se considera de DPZ - -50025A03100006. Parcelas G1 a G3 (Construcción y Cultivo Olivos)					


<b>MONTE DE LA CUESTA</b> <b>(Esta ficha incluye 2 parcelas)</b>		<b>Ref. parcela:</b>	<b>G</b>	<b>2,3</b>	<b>SUR</b>	<b>M</b>
		<b>Ref. catastral:</b> 50025A03100003				
		<b>Plano:</b> N° 7 Polígono 31				
<b>Superficie de arrendamiento:</b>		0.30 Ha				
<b>Otras parcelas con la misma ref. catastral</b>		F1 a F11, G1 a G8 (parcial), G9, H1 A H12, I1 a I10				
<b>Otras parcelas asociadas en cultivo</b>		E Explotación continua G1+G2+G3 OLIVO 0,3 Ha				
<b>Situación</b>	Con arrendamiento <input checked="" type="checkbox"/> Sin arrendamiento <input type="checkbox"/>					
<b>Actividad</b>	Con actividad <input checked="" type="checkbox"/> Sin actividad <input type="checkbox"/>					
<b>Cultivo no previsto</b>	(Excepto cereal vid) <input checked="" type="checkbox"/>					
<b>Problemas medioambientales</b>	Escombros <input type="checkbox"/> Basuras <input checked="" type="checkbox"/> Otros (.....) <input type="checkbox"/>					
<b>Riego</b>	Sin riego <input type="checkbox"/> Goteo <input checked="" type="checkbox"/>	Indicar tipo de captación u origen (si se conoce):				
<b>Cultivo observado</b>	S.G:E. PARQUE DE BOMBEROS DPZ+BARRIO S-SEBASTIAN+YERMO+0,1 Ha OLIVAR					
<b>Arrendatario</b>						
<b>Ocupante sin contrato (en su caso)</b>	Subarriendo <input type="checkbox"/> Sin contrato <input type="checkbox"/>	Nombre: Observaciones:				
<b>Identificar situaciones anómalas</b>	Cultivo no previsto en ordenación					
<b>Clasificación del suelo</b>	SNUG , S.G:E. EQUIPAMIENTOS, SUResid					
<b>Observaciones</b>	Incluye dos parcelas deslindadas con referencia catastral propia: - -50025A03100004. Parcelas G1 a G7 (Parque bomberos DPZ) Se considera de DPZ - -50025A03100006. Parcelas G1 a G3 (Construcción y Cultivo Olivos)					


<b>MONTE DE LA CUESTA</b> <b>(Esta ficha incluye 4 parcelas)</b>		<b>Ref. parcela:</b>	<b>G</b>	<b>4,5,6,7</b>	<b>SUR</b>	<b>R</b>
		<b>Ref. catastral:</b> 50025A03100003				
		<b>Plano:</b> N° 7 Polígono 31				
<b>Superficie de arrendamiento:</b>		1,50 Ha				
<b>Otras parcelas con la misma ref. catastral</b>		F1 a F11, G1 a G8 (parcial), G9, H1 A H12, I1 a I10				
<b>Otras parcelas asociadas en cultivo</b>						
<b>Situación</b>	Con arrendamiento <input type="checkbox"/> Sin arrendamiento <input checked="" type="checkbox"/>					
<b>Actividad</b>	Con actividad <input type="checkbox"/> Sin actividad <input checked="" type="checkbox"/>					
<b>Cultivo no previsto</b>	(Excepto cereal vid) <input type="checkbox"/>					
<b>Problemas medioambientales</b>	Escombros <input type="checkbox"/> Basuras <input checked="" type="checkbox"/> Otros (.....) <input type="checkbox"/>					
<b>Riego</b>	Sin riego <input checked="" type="checkbox"/> Goteo <input type="checkbox"/>	Indicar tipo de captación u origen (si se conoce):				
<b>Cultivo observado</b>	S.G:E. PARQUE DE BOMBEROS DPZ+BARRIO S-SEBASTIAN+YERMO					
<b>Arrendatario</b>	Titular primero: AYUNTAMIENTO Dirección: PZA. ESPAÑA, 1 Observaciones:					
<b>Ocupante sin contrato (en su caso)</b>	Subarriendo <input type="checkbox"/> Sin contrato <input type="checkbox"/>	Nombre: Observaciones:				
<b>Identificar situaciones anómalas</b>	SGE					
<b>Clasificación del suelo</b>	SNUG , S.G:E. EQUIPAMIENTOS, SUResid					
<b>Observaciones</b>	incluye parcela deslindada con referencia catastral propia: - -50025A03100004. Parcelas G1 a G7 (Parque bomberos DPZ) Se considera de DPZ <b>Basuras entorno barrio de San Sebastián</b>					


<b>MONTE DE LA CUESTA</b>		<b>Ref. parcela:</b>	<b>G</b>	<b>8</b>	<b>SUR</b>	<b>R</b>
		<b>Ref. catastral:</b> 50025A03100003				
		<b>Plano:</b> N° 7 Polígono 31				
<b>Superficie de arrendamiento:</b>		1,50 Ha				
<b>Otras parcelas con la misma ref. catastral</b>		F1 a F11, G1 a G8 (parcial), G9, H1 A H12, I1 a I10				
<b>Otras parcelas asociadas en cultivo</b>						
<b>Situación</b>	Con arrendamiento <input checked="" type="checkbox"/> Sin arrendamiento <input type="checkbox"/>					
<b>Actividad</b>	Con actividad <input checked="" type="checkbox"/> Sin actividad <input type="checkbox"/>					
<b>Cultivo no previsto</b>	(Excepto cereal vid) <input type="checkbox"/>					
<b>Problemas medioambientales</b>	Escombros <input type="checkbox"/> Basuras <input checked="" type="checkbox"/> Otros (.....) <input type="checkbox"/>					
<b>Riego</b>	Sin riego <input checked="" type="checkbox"/> Goteo <input type="checkbox"/>	Indicar tipo de captación u origen (si se conoce):				
<b>Cultivo observado</b>	Árboles frutales arrancado (Este)+Pasto seco+Granja de vacuno (Oeste)					
<b>Arrendatario</b>						
<b>Ocupante sin contrato (en su caso)</b>	Subarriendo <input type="checkbox"/> Sin contrato <input type="checkbox"/>	Nombre: Observaciones:				
<b>Identificar situaciones anómalas</b>	Labrado sin actividad					
<b>Clasificación del suelo</b>	SNUG					
<b>Observaciones</b>	Incluye parte de la parcela deslindada con referencia catastral propia: - 50025A03100004. Parcelas G1 a G7 (Parque bomberos DPZ) Se considera de DPZ Sin embargo está ocupada por un cercado de la granja de vacas ¿?					








<b>MONTE DE LA CUESTA</b>		<b>Ref. parcela:</b>	<b>G</b>	<b>9</b>	<b>SUR</b>	<b>M</b>
		<b>Ref. catastral:</b> 50025A03100003				
		<b>Plano:</b> N° 7 Polígono 31				
<b>Superficie de arrendamiento:</b>		1,20 Ha				
<b>Otras parcelas con la misma ref. catastral</b>		F1 a F11, G1 a G8 (parcial), G9, H1 A H12, I1 a I10				
<b>Otras parcelas asociadas en cultivo</b>						
<b>Situación</b>	Con arrendamiento <input checked="" type="checkbox"/> Sin arrendamiento <input type="checkbox"/>					
<b>Actividad</b>	Con actividad <input checked="" type="checkbox"/> Sin actividad <input type="checkbox"/>					
<b>Cultivo no previsto</b>	(Excepto cereal vid) <input checked="" type="checkbox"/>					
<b>Problemas medioambientales</b>	Escombros <input type="checkbox"/> Basuras <input checked="" type="checkbox"/> Otros (.....) <input type="checkbox"/>					
<b>Riego</b>	Sin riego <input type="checkbox"/> Goteo <input checked="" type="checkbox"/>	Indicar tipo de captación u origen (si se conoce):				
<b>Cultivo observado</b>	0,6 Ha NECTARINA+ALBARICOQUE (Este)+Granja de vacuno (Oeste)					
<b>Arrendatario</b>						
<b>Ocupante sin contrato (en su caso)</b>	Subarriendo <input type="checkbox"/> Sin contrato <input type="checkbox"/>	Nombre: Observaciones:				
<b>Identificar situaciones anómalas</b>	Cultivo no previsto en ordenación					
<b>Clasificación del suelo</b>	SNUG					
<b>Observaciones</b>						

<b>MONTE DE LA CUESTA</b> <b>(Esta ficha incluye 2 parcelas)</b>		<b>Ref. parcela:</b>	<b>H</b>	<b>1,2</b>	<b>SUR</b>	<b>B</b>
		<b>Ref. catastral:</b> 50025A03100003				
		<b>Plano:</b> N° 7 Polígono 31				
<b>Superficie de arrendamiento:</b>		H1: 1,00 Ha, H2: 1,50 Ha				
<b>Otras parcelas con la misma ref. catastral</b>		F1 a F11, G1 a G8 (parcial), G9, H1 A H12, I1 a I10				
<b>Otras parcelas asociadas en cultivo</b>						
<b>Situación</b>	Con arrendamiento <input type="checkbox"/> Sin arrendamiento <input checked="" type="checkbox"/>					
<b>Actividad</b>	Con actividad <input type="checkbox"/> Sin actividad <input checked="" type="checkbox"/>					
<b>Cultivo no previsto</b>	(Excepto cereal vid) <input type="checkbox"/>					
<b>Problemas medioambientales</b>	Escombros <input type="checkbox"/> Basuras <input type="checkbox"/> Otros (.....) <input type="checkbox"/>					
<b>Riego</b>	Sin riego <input checked="" type="checkbox"/> Goteo <input type="checkbox"/>					
<b>Cultivo observado</b>	AUTOPISTA A2 Y CONEXIÓN POLIGONO					
<b>Arrendatario</b>	Titular primero: AYUNTAMIENTO Dirección: PZA. ESPAÑA, 1 Observaciones:					
<b>Ocupante sin contrato (en su caso)</b>	Subarriendo <input type="checkbox"/> Sin contrato <input type="checkbox"/>	Nombre: Observaciones:				
<b>Identificar situaciones anómalas</b>	SGV					
<b>Clasificación del suelo</b>	SNUG , S.G: Viario					
<b>Observaciones</b>						


<b>MONTE DE LA CUESTA</b> <b>(Esta ficha incluye 5 parcelas)</b>		<b>Ref. parcela:</b>	<b>H</b>	<b>3,4,5,6,7</b>	<b>SUR</b>	<b>B-R</b>
		<b>Ref. catastral:</b> 50025A03100003				
		<b>Plano:</b> N° 7 Polígono 31				
<b>Superficie de arrendamiento:</b>		1,50 Ha				
<b>Otras parcelas con la misma ref. catastral</b>		F1 a F11, G1 a G8 (parcial), G9, H1 A H12, I1 a I10				
<b>Otras parcelas asociadas en cultivo</b>						
<b>Situación</b>	Con arrendamiento <input type="checkbox"/> Sin arrendamiento <input checked="" type="checkbox"/>					
<b>Actividad</b>	Con actividad <input type="checkbox"/> Sin actividad <input checked="" type="checkbox"/>					
<b>Cultivo no previsto</b>	(Excepto cereal vid) <input type="checkbox"/>					
<b>Problemas medioambientales</b>	Escombros <input type="checkbox"/> Basuras <input type="checkbox"/> Otros (.....) <input type="checkbox"/>					
<b>Riego</b>	Sin riego <input checked="" type="checkbox"/> Goteo <input type="checkbox"/>					
<b>Cultivo observado</b>	YERMO+ DEPÓSITOS DE TIERRA					
<b>Arrendatario</b>	Titular primero: AYUNTAMIENTO Dirección: PZA. ESPAÑA, 1 Observaciones:					
<b>Ocupante sin contrato (en su caso)</b>	Subarriendo <input type="checkbox"/> Sin contrato <input type="checkbox"/>	Nombre: Observaciones:				
<b>Identificar situaciones anómalas</b>	Sin actividad: Ayuntamiento					
<b>Clasificación del suelo</b>	SNUG					
<b>Observaciones</b>	Depósitos de tierra sin restaurar					


<b>MONTE DE LA CUESTA</b>		<b>Ref. parcela:</b>	<b>H</b>	<b>8</b>	<b>SUR</b>	<b>R</b>
		<b>Ref. catastral:</b> 50025A03100003				
		<b>Plano:</b> N° 7 Polígono 31				
<b>Superficie de arrendamiento:</b>		1,50 Ha				
<b>Otras parcelas con la misma ref. catastral</b>		F1 a F11, G1 a G8 (parcial), G9, H1 A H12, I1 a I10				
<b>Otras parcelas asociadas en cultivo</b>						
<b>Situación</b>	Con arrendamiento <input checked="" type="checkbox"/> Sin arrendamiento <input type="checkbox"/>					
<b>Actividad</b>	Con actividad <input type="checkbox"/> Sin actividad <input checked="" type="checkbox"/>					
<b>Cultivo no previsto</b>	(Excepto cereal vid) <input type="checkbox"/>					
<b>Problemas medioambientales</b>	Escombros <input type="checkbox"/> Basuras <input type="checkbox"/> Otros (.....) <input type="checkbox"/>					
<b>Riego</b>	Sin riego <input checked="" type="checkbox"/> Goteo <input type="checkbox"/>	Indicar tipo de captación u origen (si se conoce):				
<b>Cultivo observado</b>	YERMO+DEPOSITOS DE TIERRA					
<b>Arrendatario</b>						
<b>Ocupante sin contrato (en su caso)</b>	Subarriendo <input type="checkbox"/> Sin contrato <input type="checkbox"/>	Nombre: Observaciones:				
<b>Identificar situaciones anómalas</b>	Arrendado sin actividad					
<b>Clasificación del suelo</b>	SNUG					
<b>Observaciones</b>	Depósitos de tierra sin restaurar					


<b>MONTE DE LA CUESTA</b>		<b>Ref. parcela:</b>	<b>H</b>	<b>9</b>	<b>SUR</b>	<b>R</b>
		<b>Ref. catastral:</b> 50025A03100003				
		<b>Plano:</b> N° 7 Polígono 31				
<b>Superficie de arrendamiento:</b>		1,00 Ha				
<b>Otras parcelas con la misma ref. catastral</b>		F1 a F11, G1 a G8 (parcial), G9, H1 A H12, I1 a I10				
<b>Otras parcelas asociadas en cultivo</b>						
<b>Situación</b>	Con arrendamiento <input checked="" type="checkbox"/> Sin arrendamiento <input type="checkbox"/>	 				
<b>Actividad</b>	Con actividad <input type="checkbox"/> Sin actividad <input checked="" type="checkbox"/>					
<b>Cultivo no previsto</b>	(Excepto cereal vid) <input type="checkbox"/>					
<b>Problemas medioambientales</b>	Escombros <input type="checkbox"/> Basuras <input type="checkbox"/> Otros (.....) <input type="checkbox"/>	 				
<b>Riego</b>	Sin riego <input checked="" type="checkbox"/> Goteo <input type="checkbox"/>	Indicar tipo de captación u origen (si se conoce):				
<b>Cultivo observado</b>	YERMO+DEPOSITOS DE TIERRA					
<b>Arrendatario</b>						
<b>Ocupante sin contrato (en su caso)</b>	Subarriendo <input type="checkbox"/> Sin contrato <input type="checkbox"/>	Nombre: Observaciones:				
<b>Identificar situaciones anómalas</b>	Arrendado sin actividad					
<b>Clasificación del suelo</b>	SNUG					
<b>Observaciones</b>	Depósitos de tierra sin restaurar (Se comienzan algunos trabajos) Repetidor de telefonía móvil.					


<b>MONTE DE LA CUESTA</b>		<b>Ref. parcela:</b>	<b>H</b>	<b>10</b>	<b>SUR</b>	<b>R</b>
		<b>Ref. catastral:</b> 50025A03100003				
		<b>Plano:</b> N° 7 Polígono 31				
<b>Superficie de arrendamiento:</b>		1,20 Ha				
<b>Otras parcelas con la misma ref. catastral</b>		F1 a F11, G1 a G8 (parcial), G9, H1 A H12, I1 a I10				
<b>Otras parcelas asociadas en cultivo</b>		Explotación continua H10,H11,H12 1,00 Ha ALBARICOQUES				
<b>Situación</b>	Con arrendamiento <input type="checkbox"/> Sin arrendamiento <input checked="" type="checkbox"/>					
<b>Actividad</b>	Con actividad <input checked="" type="checkbox"/> Sin actividad <input type="checkbox"/>					
<b>Cultivo no previsto</b>	(Excepto cereal vid) <input checked="" type="checkbox"/>					
<b>Problemas medioambientales</b>	Escombros <input type="checkbox"/> Basuras <input type="checkbox"/> Otros (.....) <input type="checkbox"/>					
<b>Riego</b>	Sin riego <input type="checkbox"/> Goteo <input checked="" type="checkbox"/>	Indicar tipo de captación u origen (si se conoce):				
<b>Cultivo observado</b>	0,5 Ha ALMENDROS EN ABANDONO(Este) + YERMO (Centro)+ 0,4 Ha ALBARICOQUES (Oeste)					
<b>Arrendatario</b>	Titular primero: AYUNTAMIENTO Dirección: PZA. ESPAÑA, 1 Observaciones:					
<b>Ocupante sin contrato (en su caso)</b>	Subarriendo <input type="checkbox"/> Sin contrato <input type="checkbox"/>	Nombre: Observaciones:				
<b>Identificar situaciones anómalas</b>	Actividad sin contrato de arrendamiento					
<b>Clasificación del suelo</b>	SNUG					
<b>Observaciones</b>	ADMINISTRA Y SOLICITA AZNAR CLARIANA, ANGEL					





<b>MONTE DE LA CUESTA</b>		<b>Ref. parcela:</b>	<b>H</b>	<b>11</b>	<b>SUR</b>	<b>R</b>
		<b>Ref. catastral:</b> 50025A03100003				
		<b>Plano:</b> Nº 7 Polígono 31				
<b>Superficie de arrendamiento:</b>		1,20 Ha				
<b>Otras parcelas con la misma ref. catastral</b>		F1 a F11, G1 a G8 (parcial), G9, H1 A H12, I1 a I10				
<b>Otras parcelas asociadas en cultivo</b>		Explotación continua H10,H11,H12 1,00 Ha ALBARICOQUES				
<b>Situación</b>	Con arrendamiento <input type="checkbox"/> Sin arrendamiento <input checked="" type="checkbox"/>					
<b>Actividad</b>	Con actividad <input checked="" type="checkbox"/> Sin actividad <input type="checkbox"/>					
<b>Cultivo no previsto</b>	(Excepto cereal vid) <input checked="" type="checkbox"/>					
<b>Problemas medioambientales</b>	Escombros <input type="checkbox"/> Basuras <input type="checkbox"/> Otros (.....) <input checked="" type="checkbox"/>					
<b>Riego</b>	Sin riego <input type="checkbox"/> Goteo <input checked="" type="checkbox"/>	Indicar tipo de captación u origen (si se conoce):				
<b>Cultivo observado</b>	CANTERA (Este) + DEPÓSITOS AGUA (Centro)+ 0,3 Ha ALBARICOQUES (Oeste)					
<b>Arrendatario</b>	Titular primero: AYUNTAMIENTO Dirección: PZA. ESPAÑA, 1 Observaciones:					
<b>Ocupante sin contrato (en su caso)</b>	Subarriendo <input type="checkbox"/> Sin contrato <input type="checkbox"/>	Nombre: Observaciones:				
<b>Identificar situaciones anómalas</b>	Actividad sin contrato de arrendamiento					
<b>Clasificación del suelo</b>	SNUG					
<b>Observaciones</b>	Incluye depósitos municipales de agua de boca Cantera sin restaurar					

<b>MONTE DE LA CUESTA</b>		<b>Ref. parcela:</b>	<b>H</b>	<b>12</b>	<b>SUR</b>	<b>R</b>
		<b>Ref. catastral:</b> 50025A03100003				
		<b>Plano:</b> N° 7 Polígono 31				
<b>Superficie de arrendamiento:</b>		1,20 Ha				
<b>Otras parcelas con la misma ref. catastral</b>		F1 a F11, G1 a G8 (parcial), G9, H1 A H12, I1 a I10,				
<b>Otras parcelas asociadas en cultivo</b>		Explotación continua H10,H11,H12 1,00 Ha <b>ALBARICOQUES</b>				
<b>Situación</b>	Con arrendamiento <input checked="" type="checkbox"/> Sin arrendamiento <input type="checkbox"/>					
<b>Actividad</b>	Con actividad <input checked="" type="checkbox"/> Sin actividad <input type="checkbox"/>					
<b>Cultivo no previsto</b>	(Excepto cereal vid) <input checked="" type="checkbox"/>					
<b>Problemas medioambientales</b>	Escombros <input type="checkbox"/> Basuras <input type="checkbox"/> Otros (.....) <input checked="" type="checkbox"/>					
<b>Riego</b>	Sin riego <input type="checkbox"/> Goteo <input checked="" type="checkbox"/>	Indicar tipo de captación u origen (si se conoce):				
<b>Cultivo observado</b>	CANTERA (Este) + DEPÓSITOS AGUA (Centro)+ 0,3 Ha ALBARICOQUES (Oeste)					
<b>Arrendatario</b>						
<b>Ocupante sin contrato (en su caso)</b>	Subarriendo <input type="checkbox"/> Sin contrato <input type="checkbox"/>	Nombre: Observaciones:				
<b>Identificar situaciones anómalas</b>	Cultivo no previsto en ordenación					
<b>Clasificación del suelo</b>	SNUG					
<b>Observaciones</b>	Incluye depósitos municipales de agua de boca Cantera sin restaurar					


<b>MONTE DE LA CUESTA</b> <b>(Esta ficha incluye 2 parcelas)</b>		<b>Ref. parcela:</b>	<b>I</b>	<b>1,2</b>	<b>SUR</b>	<b>B</b>
		<b>Ref. catastral:</b> 50025A03100003				
		<b>Plano:</b> Nº 7 Polígono 31				
<b>Superficie de arrendamiento:</b>		I1: 2,00 Ha, I2: 1,50 Ha				
<b>Otras parcelas con la misma ref. catastral</b>		F1 a F11, G1 a G8 (parcial), G9, H1 A H12, I1 a I10				
<b>Otras parcelas asociadas en cultivo</b>						
<b>Situación</b>	Con arrendamiento <input type="checkbox"/> Sin arrendamiento <input checked="" type="checkbox"/>					
<b>Actividad</b>	Con actividad <input type="checkbox"/> Sin actividad <input checked="" type="checkbox"/>					
<b>Cultivo no previsto</b>	(Excepto cereal vid) <input type="checkbox"/>					
<b>Problemas medioambientales</b>	Escombros <input type="checkbox"/> Basuras <input type="checkbox"/> Otros (.....) <input checked="" type="checkbox"/>					
<b>Riego</b>	Sin riego <input checked="" type="checkbox"/> Goteo <input type="checkbox"/>	Indicar tipo de captación u origen (si se conoce):				
<b>Cultivo observado</b>	I1: FORESTAL (P. halepensis)+YERMO (Este) I2: YERMO+ CANTERA SIN RESTAURAR (Este)					
<b>Arrendatario</b>	Titular primero: AYUNTAMIENTO Dirección: PZA. ESPAÑA, 1 Observaciones:					
<b>Ocupante sin contrato (en su caso)</b>	Subarriendo <input type="checkbox"/> Sin contrato <input type="checkbox"/>	Nombre: Observaciones:				
<b>Identificar situaciones anómalas</b>	Sin actividad: Ayuntamiento					
<b>Clasificación del suelo</b>	SNUG					
<b>Observaciones</b>	I2. Cantera sin restaurar					


<b>MONTE DE LA CUESTA</b>		<b>Ref. parcela:</b>	<b>I</b>	<b>3</b>	<b>SUR</b>	<b>B</b>
		<b>Ref. catastral:</b> 50025A03100003				
		<b>Plano:</b> N° 7 Polígono 31				
<b>Superficie de arrendamiento:</b>		1,50 Ha				
<b>Otras parcelas con la misma ref. catastral</b>		F1 a F11, G1 a G8 (parcial), G9, H1 A H12, I1 a I10				
<b>Otras parcelas asociadas en cultivo</b>						
<b>Situación</b>	Con arrendamiento <input checked="" type="checkbox"/> Sin arrendamiento <input type="checkbox"/>					
<b>Actividad</b>	Con actividad <input type="checkbox"/> Sin actividad <input checked="" type="checkbox"/>					
<b>Cultivo no previsto</b>	(Excepto cereal vid) <input type="checkbox"/>					
<b>Problemas medioambientales</b>	Escombros <input type="checkbox"/> Basuras <input type="checkbox"/> Otros (.....) <input type="checkbox"/>					
<b>Riego</b>	Sin riego <input checked="" type="checkbox"/> Goteo <input type="checkbox"/>					
<b>Cultivo observado</b>	YERMO+ CANTERA SIN RESTAURAR(Este)					
<b>Arrendatario</b>						
<b>Ocupante sin contrato (en su caso)</b>	Subarriendo <input type="checkbox"/> Sin contrato <input type="checkbox"/>	Nombre: Observaciones:				
<b>Identificar situaciones anómalas</b>	Arrendado sin actividad					
<b>Clasificación del suelo</b>	SNUG					
<b>Observaciones</b>	Cantera sin restaurar					


<b>MONTE DE LA CUESTA</b>		<b>Ref. parcela:</b>	<b>I</b>	<b>4</b>	<b>SUR</b>	<b>B</b>
		<b>Ref. catastral:</b> 50025A03100003				
		<b>Plano:</b> N° 7 Polígono 31				
<b>Superficie de arrendamiento:</b>		1,50 Ha				
<b>Otras parcelas con la misma ref. catastral</b>		F1 a F11, G1 a G8 (parcial), G9, H1 A H12, I1 a I10				
<b>Otras parcelas asociadas en cultivo</b>						
<b>Situación</b>	Con arrendamiento <input checked="" type="checkbox"/> Sin arrendamiento <input type="checkbox"/>					
<b>Actividad</b>	Con actividad <input type="checkbox"/> Sin actividad <input checked="" type="checkbox"/>					
<b>Cultivo no previsto</b>	(Excepto cereal vid) <input type="checkbox"/>					
<b>Problemas medioambientales</b>	Escombros <input type="checkbox"/> Basuras <input type="checkbox"/> Otros (.....) <input type="checkbox"/>					
<b>Riego</b>	Sin riego <input checked="" type="checkbox"/> Goteo <input type="checkbox"/>	Indicar tipo de captación u origen (si se conoce):				
<b>Cultivo observado</b>	0,5 Ha ALMENDROS ABANDONADOS + CANTERA SIN RESTAURAR (Este)					
<b>Arrendatario</b>						
<b>Ocupante sin contrato (en su caso)</b>	Subarriendo <input type="checkbox"/> Sin contrato <input type="checkbox"/>	Nombre: Observaciones:				
<b>Identificar situaciones anómalas</b>	Arrendado sin actividad					
<b>Clasificación del suelo</b>	SNUG					
<b>Observaciones</b>	Cantera sin restaurar					


<b>MONTE DE LA CUESTA</b>		<b>Ref. parcela:</b>	<b>I</b>	<b>5</b>	<b>SUR</b>	<b>R</b>
		<b>Ref. catastral:</b> 50025A03100003				
		<b>Plano:</b> N° 7 Polígono 31				
<b>Superficie de arrendamiento:</b>		1,50 Ha				
<b>Otras parcelas con la misma ref. catastral</b>		F1 a F11, G1 a G8 (parcial), G9, H1 A H12, I1 a I10				
<b>Otras parcelas asociadas en cultivo</b>		Explotación continua I5,F5,F6 ALMENDROS RIEGO				
<b>Situación</b>	Con arrendamiento <input type="checkbox"/> Sin arrendamiento <input checked="" type="checkbox"/>					
<b>Actividad</b>	Con actividad <input checked="" type="checkbox"/> Sin actividad <input type="checkbox"/>					
<b>Cultivo no previsto</b>	(Excepto cereal vid) <input checked="" type="checkbox"/>					
<b>Problemas medioambientales</b>	Escombros <input checked="" type="checkbox"/> Basuras <input checked="" type="checkbox"/> Otros (.....) <input type="checkbox"/>					
<b>Riego</b>	Sin riego <input type="checkbox"/> Goteo <input checked="" type="checkbox"/>	Indicar tipo de captación u origen (si se conoce):				
<b>Cultivo observado</b>	YERMO+ 0,1 Ha ALMENDROS (Este)NO/SI					
<b>Arrendatario</b>	Titular primero: AYUNTAMIENTO Dirección: PZA. ESPAÑA, 1 Observaciones:					
<b>Ocupante sin contrato (en su caso)</b>	Subarriendo <input type="checkbox"/> Sin contrato <input type="checkbox"/>	Nombre: Observaciones:				
<b>Identificar situaciones anómalas</b>	Actividad sin contrato de arrendamiento					
<b>Clasificación del suelo</b>	SNUG					
<b>Observaciones</b>	Plásticos volados de la escombrera y escombros puntuales					





<b>MONTE DE LA CUESTA</b> <b>(Esta ficha incluye 2 parcelas)</b>		<b>Ref. parcela:</b>	<b>I</b>	<b>6,7</b>	<b>SUR</b>	<b>R</b>
		<b>Ref. catastral:</b> 50025A03100003				
		<b>Plano:</b> N° 7 Polígono 31				
<b>Superficie de arrendamiento:</b>		I1: 1,50 Ha, I2: 1,50 Ha				
<b>Otras parcelas con la misma ref. catastral</b>		F1 a F11, G1 a G8 (parcial), G9, H1 A H12, I1 a I10				
<b>Otras parcelas asociadas en cultivo</b>						
<b>Situación</b>	Con arrendamiento <input type="checkbox"/> Sin arrendamiento <input checked="" type="checkbox"/>					
<b>Actividad</b>	Con actividad <input type="checkbox"/> Sin actividad <input checked="" type="checkbox"/>					
<b>Cultivo no previsto</b>	(Excepto cereal vid) <input type="checkbox"/>					
<b>Problemas medioambientales</b>	Escombros <input checked="" type="checkbox"/> Basuras <input checked="" type="checkbox"/> Otros (.....) <input type="checkbox"/>					
<b>Riego</b>	Sin riego <input checked="" type="checkbox"/> Goteo <input type="checkbox"/>	Indicar tipo de captación u origen (si se conoce):				
<b>Cultivo observado</b>	YERMO					
<b>Arrendatario</b>	Titular primero: AYUNTAMIENTO Dirección: PZA. ESPAÑA, 1 Observaciones:					
<b>Ocupante sin contrato (en su caso)</b>	Subarriendo <input type="checkbox"/> Sin contrato <input type="checkbox"/>	Nombre: Observaciones:				
<b>Identificar situaciones anómalas</b>	Sin actividad: Ayuntamiento					
<b>Clasificación del suelo</b>	SNUG					
<b>Observaciones</b>	Plásticos volados de la escombrera y escombros puntuales					

<b>MONTE DE LA CUESTA</b>		<b>Ref. parcela:</b>	<b>I</b>	<b>8</b>	<b>SUR</b>	<b>B</b>
		<b>Ref. catastral:</b> 50025A03100003				
		<b>Plano:</b> N° 7 Polígono 31				
<b>Superficie de arrendamiento:</b>		1,50 Ha				
<b>Otras parcelas con la misma ref. catastral</b>		F1 a F11, G1 a G8 (parcial), G9, H1 A H12, I1 a I10				
<b>Otras parcelas asociadas en cultivo</b>						
<b>Situación</b>	Con arrendamiento <input checked="" type="checkbox"/> Sin arrendamiento <input type="checkbox"/>					
<b>Actividad</b>	Con actividad <input type="checkbox"/> Sin actividad <input checked="" type="checkbox"/>					
<b>Cultivo no previsto</b>	(Excepto cereal vid) <input type="checkbox"/>					
<b>Problemas medioambientales</b>	Escombros <input checked="" type="checkbox"/> Basuras <input checked="" type="checkbox"/> Otros (.....) <input type="checkbox"/>					
<b>Riego</b>	Sin riego <input checked="" type="checkbox"/> Goteo <input type="checkbox"/>	Indicar tipo de captación u origen (si se conoce):				
<b>Cultivo observado</b>	1,3 ALMENDROS ABANDONADOS					
<b>Arrendatario</b>						
<b>Ocupante sin contrato (en su caso)</b>	Subarriendo <input type="checkbox"/> Sin contrato <input type="checkbox"/>	Nombre: Observaciones:				
<b>Identificar situaciones anómalas</b>	Arrendado sin actividad					
<b>Clasificación del suelo</b>	SNUG					
<b>Observaciones</b>	Plásticos volados de la escombrera y escombros puntuales					


<b>MONTE DE LA CUESTA</b> <b>(Esta ficha incluye 2 parcelas)</b>		<b>Ref. parcela:</b>	<b>I</b>	<b>9,10</b>	<b>SUR</b>	<b>R</b>
		<b>Ref. catastral:</b> 50025A03100003				
		<b>Plano:</b> N° 7 Polígono 31				
<b>Superficie de arrendamiento:</b>		I1: 1,80 Ha, I2: 1,80 Ha				
<b>Otras parcelas con la misma ref. catastral</b>		F1 a F11, G1 a G8 (parcial), G9, H1 A H12, I1 a I10				
<b>Otras parcelas asociadas en cultivo</b>						
<b>Situación</b>	Con arrendamiento <input type="checkbox"/> Sin arrendamiento <input checked="" type="checkbox"/>					
<b>Actividad</b>	Con actividad <input type="checkbox"/> Sin actividad <input checked="" type="checkbox"/>					
<b>Cultivo no previsto</b>	(Excepto cereal vid) <input type="checkbox"/>					
<b>Problemas medioambientales</b>	Escombros <input checked="" type="checkbox"/> Basuras <input checked="" type="checkbox"/> Otros (.....) <input type="checkbox"/>					
<b>Riego</b>	Sin riego <input checked="" type="checkbox"/> Goteo <input type="checkbox"/>	Indicar tipo de captación u origen (si se conoce):				
<b>Cultivo observado</b>	I9: YERMO+ALMENDROS ABANDONADOS I10: 0,8 Ha RESTAURACIÓN FORESTAL (Sabinsa y Pino Carrasco)+YERMO					
<b>Arrendatario</b>	Titular primero: AYUNTAMIENTO Dirección: PZA. ESPAÑA, 1 Observaciones:					
<b>Ocupante sin contrato (en su caso)</b>	Subarriendo <input type="checkbox"/> Sin contrato <input type="checkbox"/>	Nombre: Observaciones:				
<b>Identificar situaciones anómalas</b>	Sin actividad: Ayuntamiento					
<b>Clasificación del suelo</b>	SNUG					
<b>Observaciones</b>	Plásticos volados de la escombrera y escombros y basuras puntuales I10: Restauración de zona de vertidos incontrolados					


<b>MONTE DE LA CUESTA</b> (Esta ficha incluye 10 parcelas)		Ref. parcela:	J	1 a 10	SUR	B
		Ref. catastral: Suelo Urbano				
		Plano: N° 7				
Superficie de arrendamiento:						
Otras parcelas con la misma ref. catastral		Varias referencias urbanas				
Otras parcelas asociadas en cultivo						
Situación	Con arrendamiento <input type="checkbox"/> Sin arrendamiento <input type="checkbox"/>					
Actividad	Con actividad <input type="checkbox"/> Sin actividad <input type="checkbox"/>					
Cultivo no previsto	(Excepto cereal vid) <input type="checkbox"/>					
Problemas medioambientales	Escombros <input type="checkbox"/> Basuras <input type="checkbox"/> Otros (.....) <input type="checkbox"/>					
Riego	Sin riego <input type="checkbox"/> Goteo <input type="checkbox"/>	Indicar tipo de captación u origen (si se conoce):				
Cultivo observado	SUELO URBANO POLÍGONO "LA CUESTA" + AUTOPISTA "A 2"					
Arrendatario	Titular primero: Dirección: Observaciones:					
Ocupante sin contrato (en su caso)	Subarriendo <input type="checkbox"/> Sin contrato <input type="checkbox"/>	Nombre: Observaciones:				
Identificar situaciones anómalas	Suelo Urbano					
Clasificación del suelo	SUELO URBANO					
Observaciones	La titularidad de las parcelas alcanzada por compra mediante subasta, en su caso, durante el desarrollo del polígono					


<b>MONTE DE LA CUESTA</b> <b>(Esta ficha incluye 2 parcelas)</b>		<b>Ref. parcela:</b>	<b>K</b>	<b>1,2</b>	<b>SUR</b>	<b>B</b>
		<b>Ref. catastral:</b> Suelo Urbano				
		<b>Plano:</b> N° 7				
<b>Superficie de arrendamiento:</b>		K1: 1,50 Ha, K2: 1,50 Ha				
<b>Otras parcelas con la misma ref. catastral</b>						
<b>Otras parcelas asociadas en cultivo</b>						
<b>Situación</b>	Con arrendamiento <input type="checkbox"/> Sin arrendamiento <input type="checkbox"/>					
<b>Actividad</b>	Con actividad <input type="checkbox"/> Sin actividad <input type="checkbox"/>					
<b>Cultivo no previsto</b>	(Excepto cereal vid) <input type="checkbox"/>					
<b>Problemas medioambientales</b>	Escombros <input type="checkbox"/> Basuras <input type="checkbox"/> Otros (.....) <input type="checkbox"/>					
<b>Riego</b>	Sin riego <input type="checkbox"/> Goteo <input type="checkbox"/>					
<b>Cultivo observado</b>	K1: SUELO URBANO POLÍGONO "LA CUESTA" K2: SUELO URBANO POLÍGONO "LA CUESTA" + YERMO					
<b>Arrendatario</b>	Titular primero: Dirección: Observaciones:					
<b>Ocupante sin contrato (en su caso)</b>	Subarriendo <input type="checkbox"/> Sin contrato <input type="checkbox"/>	Nombre: Observaciones:				
<b>Identificar situaciones anómalas</b>	Suelo Urbano					
<b>Clasificación del suelo</b>	SUELO URBANO					
<b>Observaciones</b>	La titularidad de las parcelas alcanzada por compra mediante subasta, en su caso, durante el desarrollo del polígono					


<b>MONTE DE LA CUESTA</b> <b>(Esta ficha incluye 2 parcelas)</b>		<b>Ref. parcela:</b>	<b>K</b>	<b>3,4</b>	<b>SUR</b>	<b>B</b>
		<b>Ref. catastral:</b> 50025A03100002				
		<b>Plano:</b> N° 7 Polígono 31				
<b>Superficie de arrendamiento:</b>		K3: 1,00 Ha, K4: 1,20 Ha				
<b>Otras parcelas con la misma ref. catastral</b>		K3 a K9, L1 a L7				
<b>Otras parcelas asociadas en cultivo</b>						
<b>Situación</b>	Con arrendamiento <input type="checkbox"/> Sin arrendamiento <input checked="" type="checkbox"/>					
<b>Actividad</b>	Con actividad <input type="checkbox"/> Sin actividad <input checked="" type="checkbox"/>					
<b>Cultivo no previsto</b>	(Excepto cereal vid) <input type="checkbox"/>					
<b>Problemas medioambientales</b>	Escombros <input type="checkbox"/> Basuras <input type="checkbox"/> Otros (.....) <input checked="" type="checkbox"/>					
<b>Riego</b>	Sin riego <input checked="" type="checkbox"/> Goteo <input type="checkbox"/>	Indicar tipo de captación u origen (si se conoce):				
<b>Cultivo observado</b>	CANTERA DE ÁRIDOS ABANDONADA Y DEPÓSITOS DE ARENAS					
<b>Arrendatario</b>	Titular primero: AYUNTAMIENTO Dirección: PZA. ESPAÑA, 1 Observaciones:					
<b>Ocupante sin contrato (en su caso)</b>	Subarriendo <input type="checkbox"/> Sin contrato <input type="checkbox"/>	Nombre: Observaciones:				
<b>Identificar situaciones anómalas</b>	Sin actividad: Ayuntamiento					
<b>Clasificación del suelo</b>	SNUG					
<b>Observaciones</b>	Espacio sin restaurar					





<b>MONTE DE LA CUESTA</b>		<b>Ref. parcela:</b>	<b>K</b>	<b>5</b>	<b>SUR</b>	<b>B</b>
		<b>Ref. catastral:</b> 50025A03100002				
		<b>Plano:</b> N° 7 Polígono 31				
<b>Superficie de arrendamiento:</b>		1,50 Ha				
<b>Otras parcelas con la misma ref. catastral</b>		K3 a K9, L1 a L7				
<b>Otras parcelas asociadas en cultivo</b>						
<b>Situación</b>	Con arrendamiento <input checked="" type="checkbox"/> Sin arrendamiento <input type="checkbox"/>					
<b>Actividad</b>	Con actividad <input type="checkbox"/> Sin actividad <input checked="" type="checkbox"/>					
<b>Cultivo no previsto</b>	(Excepto cereal vid) <input type="checkbox"/>					
<b>Problemas medioambientales</b>	Escombros <input type="checkbox"/> Basuras <input type="checkbox"/> Otros (.....) <input checked="" type="checkbox"/>					
<b>Riego</b>	Sin riego <input checked="" type="checkbox"/> Goteo <input type="checkbox"/>	Indicar tipo de captación u origen (si se conoce):				
<b>Cultivo observado</b>	CANTERA DE ARIDOS ABANDONADA Y DEPÓSITOS DE ARENAS					
<b>Arrendatario</b>						
<b>Ocupante sin contrato (en su caso)</b>	Subarriendo <input type="checkbox"/> Sin contrato <input type="checkbox"/>	Nombre: Observaciones:				
<b>Identificar situaciones anómalas</b>	Arrendado sin actividad					
<b>Clasificación del suelo</b>	SNUG					
<b>Observaciones</b>	Espacio sin restaurar					

<b>MONTE DE LA CUESTA</b> <b>(Esta ficha incluye 3 parcelas)</b>		<b>Ref. parcela:</b>	<b>K</b>	<b>6,7,8</b>	<b>SUR</b>	<b>B</b>
		<b>Ref. catastral:</b> 50025A03100002				
		<b>Plano:</b> N° 7 Polígono 31				
<b>Superficie de arrendamiento:</b>		K6: 1,50 Ha, K7: 1,20 Ha, K7: 1,20 Ha				
<b>Otras parcelas con la misma ref. catastral</b>		K3 a K9, L1 a L7				
<b>Otras parcelas asociadas en cultivo</b>						
<b>Situación</b>	Con arrendamiento <input type="checkbox"/> Sin arrendamiento <input checked="" type="checkbox"/>					
<b>Actividad</b>	Con actividad <input type="checkbox"/> Sin actividad <input checked="" type="checkbox"/>					
<b>Cultivo no previsto</b>	(Excepto cereal vid) <input type="checkbox"/>					
<b>Problemas medioambientales</b>	Escombros <input type="checkbox"/> Basuras <input type="checkbox"/> Otros (.....) <input checked="" type="checkbox"/>					
<b>Riego</b>	Sin riego <input checked="" type="checkbox"/> Goteo <input type="checkbox"/>	Indicar tipo de captación u origen (si se conoce):				
<b>Cultivo observado</b>	K6: 1 Ha ALMENDROS ABANDONADOS+YERMO K7-K8: YERMO					
<b>Arrendatario</b>	Titular primero: AYUNTAMIENTO Dirección: PZA. ESPAÑA, 1 Observaciones:					
<b>Ocupante sin contrato (en su caso)</b>	Subarriendo <input type="checkbox"/> Sin contrato <input type="checkbox"/>	Nombre: Observaciones:				
<b>Identificar situaciones anómalas</b>	Sin actividad: Ayuntamiento					
<b>Clasificación del suelo</b>	SNUG					
<b>Observaciones</b>	Plásticos volados de la escombrera y escombros puntuales					


<b>MONTE DE LA CUESTA</b>		<b>Ref. parcela:</b>	<b>K</b>	<b>9</b>	<b>SUR</b>	<b>B</b>
		<b>Ref. catastral:</b> 50025A03100002				
		<b>Plano:</b> N° 7 Polígono 31				
<b>Superficie de arrendamiento:</b>		1,20 Ha				
<b>Otras parcelas con la misma ref. catastral</b>		K3 a K9, L1 a L7				
<b>Otras parcelas asociadas en cultivo</b>						
<b>Situación</b>	Con arrendamiento <input checked="" type="checkbox"/> Sin arrendamiento <input type="checkbox"/>					
<b>Actividad</b>	Con actividad <input type="checkbox"/> Sin actividad <input checked="" type="checkbox"/>					
<b>Cultivo no previsto</b>	(Excepto cereal vid) <input type="checkbox"/>					
<b>Problemas medioambientales</b>	Escombros <input type="checkbox"/> Basuras <input type="checkbox"/> Otros (.....) <input checked="" type="checkbox"/>					
<b>Riego</b>	Sin riego <input checked="" type="checkbox"/> Goteo <input type="checkbox"/>	Indicar tipo de captación u origen (si se conoce):				
<b>Cultivo observado</b>	YERMO+Pequeña extracción de arido abandonada					
<b>Arrendatario</b>						
<b>Ocupante sin contrato (en su caso)</b>	Subarriendo <input type="checkbox"/> Sin contrato <input type="checkbox"/>	Nombre: Observaciones:				
<b>Identificar situaciones anómalas</b>	Arrendado sin actividad					
<b>Clasificación del suelo</b>	SNUG					
<b>Observaciones</b>	Cantera sin restaurar					


<b>MONTE DE LA CUESTA</b> <b>(Esta ficha incluye 2 parcelas)</b>		<b>Ref. parcela:</b>	<b>L</b>	<b>1,2</b>	<b>SUR</b>	<b>R</b>
		<b>Ref. catastral:</b> 50025A03100002				
		<b>Plano:</b> N° 7 Polígono 31				
<b>Superficie de arrendamiento:</b>		L1: 1,20 Ha, L2: 1,20 Ha				
<b>Otras parcelas con la misma ref. catastral</b>		K3 a K9, L1 a L7				
<b>Otras parcelas asociadas en cultivo</b>						
<b>Situación</b>	Con arrendamiento <input type="checkbox"/> Sin arrendamiento <input checked="" type="checkbox"/>					
<b>Actividad</b>	Con actividad <input type="checkbox"/> Sin actividad <input checked="" type="checkbox"/>					
<b>Cultivo no previsto</b>	(Excepto cereal vid) <input type="checkbox"/>					
<b>Problemas medioambientales</b>	Escombros <input type="checkbox"/> Basuras <input type="checkbox"/> Otros (.....) <input type="checkbox"/>					
<b>Riego</b>	Sin riego <input checked="" type="checkbox"/> Goteo <input type="checkbox"/>	Indicar tipo de captación u origen (si se conoce):				
<b>Cultivo observado</b>	K6: 1 Ha ALMENDROS ABANDONADOS+YERMO K7-K8: YERMO					
<b>Arrendatario</b>	Titular primero: AYUNTAMIENTO Dirección: PZA. ESPAÑA, 1 Observaciones:					
<b>Ocupante sin contrato (en su caso)</b>	Subarriendo <input type="checkbox"/> Sin contrato <input type="checkbox"/>	Nombre: Observaciones:				
<b>Identificar situaciones anómalas</b>	Sin actividad: Ayuntamiento					
<b>Clasificación del suelo</b>	SNUG					
<b>Observaciones</b>						


<b>MONTE DE LA CUESTA</b>		<b>Ref. parcela:</b>	<b>L</b>	<b>3</b>	<b>SUR</b>	<b>R</b>
		<b>Ref. catastral:</b> 50025A03100002				
		<b>Plano:</b> N° 7 Polígono 31				
<b>Superficie de arrendamiento:</b>		1,20 Ha				
<b>Otras parcelas con la misma ref. catastral</b>		K3 a K9, L1 a L7				
<b>Otras parcelas asociadas en cultivo</b>						
<b>Situación</b>	Con arrendamiento <input checked="" type="checkbox"/> Sin arrendamiento <input type="checkbox"/>					
<b>Actividad</b>	Con actividad <input type="checkbox"/> Sin actividad <input checked="" type="checkbox"/>					
<b>Cultivo no previsto</b>	(Excepto cereal vid) <input type="checkbox"/>					
<b>Problemas medioambientales</b>	Escombros <input type="checkbox"/> Basuras <input type="checkbox"/> Otros (.....) <input checked="" type="checkbox"/>					
<b>Riego</b>	Sin riego <input checked="" type="checkbox"/> Goteo <input type="checkbox"/>	Indicar tipo de captación u origen (si se conoce):				
<b>Cultivo observado</b>	YERMO					
<b>Arrendatario</b>						
<b>Ocupante sin contrato (en su caso)</b>	Subarriendo <input type="checkbox"/> Sin contrato <input type="checkbox"/>	Nombre: Observaciones:				
<b>Identificar situaciones anómalas</b>	Arrendado sin actividad					
<b>Clasificación del suelo</b>	SNUG					
<b>Observaciones</b>	Restos de podas					


<b>MONTE DE LA CUESTA</b> <b>(Esta ficha incluye 3 parcelas)</b>		<b>Ref. parcela:</b>	<b>L</b>	<b>4,5,6</b>	<b>SUR</b>	<b>R</b>
		<b>Ref. catastral:</b> 50025A03100002				
		<b>Plano:</b> N° 7 Polígono 31				
<b>Superficie de arrendamiento:</b>		L4: 1,20 Ha, L5: 1,50 Ha, L6: 1,50 Ha				
<b>Otras parcelas con la misma ref. catastral</b>		K3 a K9, L1 a L7				
<b>Otras parcelas asociadas en cultivo</b>						
<b>Situación</b>	Con arrendamiento <input type="checkbox"/> Sin arrendamiento <input checked="" type="checkbox"/>					
<b>Actividad</b>	Con actividad <input type="checkbox"/> Sin actividad <input checked="" type="checkbox"/>					
<b>Cultivo no previsto</b>	(Excepto cereal vid) <input type="checkbox"/>					
<b>Problemas medioambientales</b>	Escombros <input type="checkbox"/> Basuras <input type="checkbox"/> Otros (.....) <input checked="" type="checkbox"/>					
<b>Riego</b>	Sin riego <input checked="" type="checkbox"/> Goteo <input type="checkbox"/>	Indicar tipo de captación u origen (si se conoce):				
<b>Cultivo observado</b>	CANTERA DE ÁRIDOS ABANDONADA Y DEPÓSITOS DE ARENAS					
<b>Arrendatario</b>	Titular primero: AYUNTAMIENTO Dirección: PZA. ESPAÑA, 1 Observaciones:					
<b>Ocupante sin contrato (en su caso)</b>	Subarriendo <input type="checkbox"/> Sin contrato <input type="checkbox"/>	Nombre: Observaciones:				
<b>Identificar situaciones anómalas</b>	Sin actividad: Ayuntamiento					
<b>Clasificación del suelo</b>	SNUG					
<b>Observaciones</b>	Espacio sin restaurar					





<b>MONTE DE LA CUESTA</b>		<b>Ref. parcela:</b>	<b>L</b>	<b>7</b>	<b>SUR</b>	<b>R</b>
		<b>Ref. catastral:</b> 50025A03100002+ Suelo urbano				
		<b>Plano:</b> N° 7				
<b>Superficie de arrendamiento:</b>		1,50 Ha				
<b>Otras parcelas con la misma ref. catastral</b>		K3 a K9, L1 a L7				
<b>Otras parcelas asociadas en cultivo</b>						
<b>Situación</b>	Con arrendamiento <input type="checkbox"/> Sin arrendamiento <input type="checkbox"/>					
<b>Actividad</b>	Con actividad <input type="checkbox"/> Sin actividad <input type="checkbox"/>					
<b>Cultivo no previsto</b>	(Excepto cereal vid) <input type="checkbox"/>					
<b>Problemas medioambientales</b>	Escombros <input type="checkbox"/> Basuras <input type="checkbox"/> Otros (.....) <input checked="" type="checkbox"/>					
<b>Riego</b>	Sin riego <input type="checkbox"/> Goteo <input type="checkbox"/>	Indicar tipo de captación u origen (si se conoce):				
<b>Cultivo observado</b>	SUELO URBANO POLIGONO "LA CUESTA" + YERMO+CANTERAS DE ARIDOS ABANDONADAS+DEPOSITOS					
<b>Arrendatario</b>	Titular primero: AYUNTAMIENTO Dirección: PZA. ESPAÑA, 1 Observaciones:					
<b>Ocupante sin contrato (en su caso)</b>	Subarriendo <input type="checkbox"/> Sin contrato <input type="checkbox"/>	Nombre: Observaciones:				
<b>Identificar situaciones anómalas</b>	Suelo Urbano					
<b>Clasificación del suelo</b>	SUELO URBANO					
<b>Observaciones</b>	Espacio sin restaurar La titularidad de las parcelas alcanzada por compra mediante subasta, en su caso, durante el desarrollo del polígono					

<b>MONTE DE LA CUESTA</b> <b>(Esta ficha incluye 7 parcelas)</b>		<b>Ref. parcela:</b>	<b>L</b>	<b>8 A 14</b>	<b>SUR</b>	<b>R</b>
		<b>Ref. catastral:</b> Suelo Urbano				
		<b>Plano:</b> Nº 7				
<b>Superficie de arrendamiento:</b>			Entre : 1,20 Ha y 1,50 Ha			
<b>Otras parcelas con la misma ref. catastral</b>						
<b>Otras parcelas asociadas en cultivo</b>						
<b>Situación</b>	Con arrendamiento <input type="checkbox"/> Sin arrendamiento <input type="checkbox"/>					
<b>Actividad</b>	Con actividad <input type="checkbox"/> Sin actividad <input type="checkbox"/>					
<b>Cultivo no previsto</b>	(Excepto cereal vid) <input type="checkbox"/>					
<b>Problemas medioambientales</b>	Escombros <input type="checkbox"/> Basuras <input type="checkbox"/> Otros (.....) <input type="checkbox"/>					
<b>Riego</b>	Sin riego <input type="checkbox"/> Goteo <input type="checkbox"/>	Indicar tipo de captación u origen (si se conoce):				
<b>Cultivo observado</b>	SUELO URBANO POLÍGONO "LA CUESTA"					
<b>Arrendatario</b>	Titular primero: Dirección: Observaciones:					
<b>Ocupante sin contrato (en su caso)</b>	Subarriendo <input type="checkbox"/> Sin contrato <input type="checkbox"/>	Nombre: Observaciones:				
<b>Identificar situaciones anómalas</b>	Suelo Urbano					
<b>Clasificación del suelo</b>	SUELO URBANO					
<b>Observaciones</b>	La titularidad de las parcelas alcanzada por compra mediante subasta, en su caso, durante el desarrollo del polígono					


<b>MONTE DE LA CUESTA</b>		<b>Ref. parcela:</b>	<b>LL</b>	<b>1</b>	<b>SUR</b>	<b>B</b>
		<b>Ref. catastral:</b> 50025A03100001				
		<b>Plano:</b> Nº 7 Polígono 31				
<b>Superficie de arrendamiento:</b>		1,00 Ha				
<b>Otras parcelas con la misma ref. catastral</b>		LL1 a LL7				
<b>Otras parcelas asociadas en cultivo</b>						
<b>Situación</b>	Con arrendamiento <input checked="" type="checkbox"/> Sin arrendamiento <input type="checkbox"/>					
<b>Actividad</b>	Con actividad <input type="checkbox"/> Sin actividad <input checked="" type="checkbox"/>					
<b>Cultivo no previsto</b>	(Excepto cereal vid) <input type="checkbox"/>					
<b>Problemas medioambientales</b>	Escombros <input type="checkbox"/> Basuras <input type="checkbox"/> Otros (.....) <input checked="" type="checkbox"/>					
<b>Riego</b>	Sin riego <input checked="" type="checkbox"/> Goteo <input type="checkbox"/>					
<b>Cultivo observado</b>	YERMO					
<b>Arrendatario</b>						
<b>Ocupante sin contrato (en su caso)</b>	Subarriendo <input type="checkbox"/> Sin contrato <input type="checkbox"/>	Nombre: Observaciones:				
<b>Identificar situaciones anómalas</b>	Arrendado sin actividad					
<b>Clasificación del suelo</b>	SNUG					
<b>Observaciones</b>	Restos de podas y tocones					


<b>MONTE DE LA CUESTA</b>		<b>Ref. parcela:</b>	<b>LL</b>	<b>2</b>	<b>SUR</b>	<b>B</b>
		<b>Ref. catastral:</b> 50025A03100001				
		<b>Plano:</b> N° 7 Polígono 31				
<b>Superficie de arrendamiento:</b>		1,20 Ha				
<b>Otras parcelas con la misma ref. catastral</b>		LL1 a LL7				
<b>Otras parcelas asociadas en cultivo</b>						
<b>Situación</b>	Con arrendamiento <input checked="" type="checkbox"/> Sin arrendamiento <input type="checkbox"/>					
<b>Actividad</b>	Con actividad <input type="checkbox"/> Sin actividad <input checked="" type="checkbox"/>					
<b>Cultivo no previsto</b>	(Excepto cereal vid) <input type="checkbox"/>					
<b>Problemas medioambientales</b>	Escombros <input type="checkbox"/> Basuras <input type="checkbox"/> Otros (.....) <input checked="" type="checkbox"/>					
<b>Riego</b>	Sin riego <input checked="" type="checkbox"/> Goteo <input type="checkbox"/>	Indicar tipo de captación u origen (si se conoce):				
<b>Cultivo observado</b>	YERMO					
<b>Arrendatario</b>						
<b>Ocupante sin contrato (en su caso)</b>	Subarriendo <input type="checkbox"/> Sin contrato <input type="checkbox"/>	Nombre: Observaciones:				
<b>Identificar situaciones anómalas</b>	Arrendado sin actividad					
<b>Clasificación del suelo</b>	SNUG					
<b>Observaciones</b>	Restos de podas y tocones					


<b>MONTE DE LA CUESTA</b> <b>(Esta ficha incluye 4 parcelas)</b>		<b>Ref. parcela:</b>	<b>LL</b>	<b>3,4,5,6</b>	<b>SUR</b>	<b>B-M</b>
		<b>Ref. catastral:</b> 50025A03100001				
		<b>Plano:</b> N° 7 Polígono 31				
<b>Superficie de arrendamiento:</b>			De 1,00 Ha a 1,50 Ha			
<b>Otras parcelas con la misma ref. catastral</b>			LL1 a LL7			
<b>Otras parcelas asociadas en cultivo</b>						
<b>Situación</b>	Con arrendamiento <input type="checkbox"/> Sin arrendamiento <input checked="" type="checkbox"/>					
<b>Actividad</b>	Con actividad <input type="checkbox"/> Sin actividad <input checked="" type="checkbox"/>					
<b>Cultivo no previsto</b>	(Excepto cereal vid) <input type="checkbox"/>					
<b>Problemas medioambientales</b>	Escombros <input type="checkbox"/> Basuras <input type="checkbox"/> Otros (.....) <input checked="" type="checkbox"/>					
<b>Riego</b>	Sin riego <input checked="" type="checkbox"/> Goteo <input type="checkbox"/>	Indicar tipo de captación u origen (si se conoce):				
<b>Cultivo observado</b>	YERMO					
<b>Arrendatario</b>	Titular primero: AYUNTAMIENTO Dirección: PZA. ESPAÑA, 1 Observaciones:					
<b>Ocupante sin contrato (en su caso)</b>	Subarriendo <input type="checkbox"/> Sin contrato <input type="checkbox"/>	Nombre: Observaciones:				
<b>Identificar situaciones anómalas</b>	Sin actividad: Ayuntamiento					
<b>Clasificación del suelo</b>	SNUG					
<b>Observaciones</b>	LI6: Restos de tocones, basuras y escombros					


<b>MONTE DE LA CUESTA</b> <b>(Esta ficha incluye 3 parcelas)</b>		<b>Ref. parcela:</b>	<b>LL</b>	<b>7,8,9</b>	<b>SUR</b>	<b>r</b>
		<b>Ref. catastral:</b> Suelo Urbano				
		<b>Plano:</b> N° 7				
<b>Superficie de arrendamiento:</b>			Entre : 1,50 Ha y 2,00 Ha			
<b>Otras parcelas con la misma ref. catastral</b>						
<b>Otras parcelas asociadas en cultivo</b>						
<b>Situación</b>	Con arrendamiento <input type="checkbox"/> Sin arrendamiento <input type="checkbox"/>					
<b>Actividad</b>	Con actividad <input type="checkbox"/> Sin actividad <input type="checkbox"/>					
<b>Cultivo no previsto</b>	(Excepto cereal vid) <input type="checkbox"/>					
<b>Problemas medioambientales</b>	Escombros <input type="checkbox"/> Basuras <input type="checkbox"/> Otros (.....) <input type="checkbox"/>					
<b>Riego</b>	Sin riego <input type="checkbox"/> Goteo <input type="checkbox"/>	Indicar tipo de captación u origen (si se conoce):				
<b>Cultivo observado</b>	LL7: 10 ALMENDROS ABANDONADOS+YERMO+ SUELO URBANO LL8: YERMO+ SUELO URBANO POLÍGONO "LA CUESTA" LL9: YERMO+ SUELO URBANO POLÍGONO "LA CUESTA"					
<b>Arrendatario</b>	Titular primero: Dirección: Observaciones:					
<b>Ocupante sin contrato (en su caso)</b>	Subarriendo <input type="checkbox"/> Sin contrato <input type="checkbox"/>	Nombre: Observaciones:				
<b>Identificar situaciones anómalas</b>	Suelo Urbano					
<b>Clasificación del suelo</b>	SUELO URBANO					
<b>Observaciones</b>	La titularidad de las parcelas alcanzada por compra mediante subasta, en su caso, durante el desarrollo del polígono					





<b>MONTE DE LA CUESTA</b>		<b>Ref. parcela:</b>	<b>M</b>	<b>1</b>	<b>SUR</b>	<b>M</b>
		<b>Ref. catastral:</b> 50025A03200109				
		<b>Plano:</b> N° 7 Polígono 32				
<b>Superficie de arrendamiento:</b>		2,50 Ha				
<b>Otras parcelas con la misma ref. catastral</b>						
<b>Otras parcelas asociadas en cultivo</b>						
<b>Situación</b>	Con arrendamiento <input type="checkbox"/> Sin arrendamiento <input checked="" type="checkbox"/>					
<b>Actividad</b>	Con actividad <input type="checkbox"/> Sin actividad <input checked="" type="checkbox"/>					
<b>Cultivo no previsto</b>	(Excepto cereal vid) <input type="checkbox"/>					
<b>Problemas medioambientales</b>	Escombros <input type="checkbox"/> Basuras <input type="checkbox"/> Otros (.....) <input type="checkbox"/>					
<b>Riego</b>	Sin riego <input checked="" type="checkbox"/> Goteo <input type="checkbox"/>	Indicar tipo de captación u origen (si se conoce):				
<b>Cultivo observado</b>	YERMO					
<b>Arrendatario</b>	Titular primero: AYUNTAMIENTO Dirección: PZA. ESPAÑA, 1 Observaciones:					
<b>Ocupante sin contrato (en su caso)</b>	Subarriendo <input type="checkbox"/> Sin contrato <input type="checkbox"/>	Nombre: Observaciones:				
<b>Identificar situaciones anómalas</b>	Sin actividad: Ayuntamiento					
<b>Clasificación del suelo</b>	SNUG					
<b>Observaciones</b>	Incluye una parcela deslindada con referencia catastral propia: - 50025A03200037 (Ruina y terreno)					

<b>MONTE DE LA CUESTA</b>		<b>Ref. parcela:</b>	<b>M</b>	<b>2</b>	<b>SUR</b>	<b>M</b>
		<b>Ref. catastral:</b> 50025A03200108				
		<b>Plano:</b> N° 7 Polígono 32				
<b>Superficie de arrendamiento:</b>		1,50 Ha				
<b>Otras parcelas con la misma ref. catastral</b>		M2, M3, M4				
<b>Otras parcelas asociadas en cultivo</b>						
<b>Situación</b>	Con arrendamiento <input type="checkbox"/> Sin arrendamiento <input checked="" type="checkbox"/>					
<b>Actividad</b>	Con actividad <input type="checkbox"/> Sin actividad <input checked="" type="checkbox"/>					
<b>Cultivo no previsto</b>	(Excepto cereal vid) <input type="checkbox"/>					
<b>Problemas medioambientales</b>	Escombros <input type="checkbox"/> Basuras <input type="checkbox"/> Otros (.....) <input type="checkbox"/>					
<b>Riego</b>	Sin riego <input checked="" type="checkbox"/> Goteo <input type="checkbox"/>	Indicar tipo de captación u origen (si se conoce):				
<b>Cultivo observado</b>	YERMO					
<b>Arrendatario</b>	Titular primero: AYUNTAMIENTO Dirección: PZA. ESPAÑA, 1 Observaciones:					
<b>Ocupante sin contrato (en su caso)</b>	Subarriendo <input type="checkbox"/> Sin contrato <input type="checkbox"/>	Nombre: Observaciones:				
<b>Identificar situaciones anómalas</b>	Sin actividad: Ayuntamiento					
<b>Clasificación del suelo</b>	SNUG					
<b>Observaciones</b>	Incluye una parcela deslindada con referencia catastral propia: - 50025A03200038 (Ruina y terreno)					

<b>MONTE DE LA CUESTA</b> <b>(Esta ficha incluye 2 parcelas)</b>		<b>Ref. parcela:</b>	<b>M</b>	<b>3,4</b>	<b>SUR</b>	<b>M</b>
		<b>Ref. catastral:</b> 50025A03200108 + Suelo Urbano				
		<b>Plano:</b> N° 7 Polígono 32				
<b>Superficie de arrendamiento:</b>		1,50 Ha cada parcela				
<b>Otras parcelas con la misma ref. catastral</b>		M2, M3,M4				
<b>Otras parcelas asociadas en cultivo</b>						
<b>Situación</b>	Con arrendamiento <input type="checkbox"/> Sin arrendamiento <input type="checkbox"/>					
<b>Actividad</b>	Con actividad <input type="checkbox"/> Sin actividad <input type="checkbox"/>					
<b>Cultivo no previsto</b>	(Excepto cereal vid) <input type="checkbox"/>					
<b>Problemas medioambientales</b>	Escombros <input type="checkbox"/> Basuras <input type="checkbox"/> Otros (.....) <input type="checkbox"/>					
<b>Riego</b>	Sin riego <input type="checkbox"/> Goteo <input type="checkbox"/>	Indicar tipo de captación u origen (si se conoce):				
<b>Cultivo observado</b>	YERMO+ SUELO URBANO POLIGONO "LA CUESTA" + AUTOPISTA "A 2"					
<b>Arrendatario</b>	Titular primero: Dirección: Observaciones:					
<b>Ocupante sin contrato (en su caso)</b>	Subarriendo <input type="checkbox"/> Sin contrato <input type="checkbox"/>	Nombre: Observaciones:				
<b>Identificar situaciones anómalas</b>	Suelo Urbano					
<b>Clasificación del suelo</b>	SUELO URBANO + SNUG					
<b>Observaciones</b>	La titularidad de las parcelas alcanzada por compra mediante subasta, en su caso, durante el desarrollo del polígono					


<b>MONTE DE LA CUESTA</b>		<b>Ref. parcela:</b>	<b>M</b>	<b>5</b>	<b>SUR</b>	<b>M</b>
		<b>Ref. catastral:</b> 50025A03200039 + Suelo Urbano				
		<b>Plano:</b> N° 7 Polígono 32				
<b>Superficie de arrendamiento:</b>		1,20 Ha				
<b>Otras parcelas con la misma ref. catastral</b>		M5, M6				
<b>Otras parcelas asociadas en cultivo</b>						
<b>Situación</b>	Con arrendamiento <input checked="" type="checkbox"/> Sin arrendamiento <input type="checkbox"/>					
<b>Actividad</b>	Con actividad <input type="checkbox"/> Sin actividad <input checked="" type="checkbox"/>					
<b>Cultivo no previsto</b>	(Excepto cereal vid) <input type="checkbox"/>					
<b>Problemas medioambientales</b>	Escombros <input type="checkbox"/> Basuras <input type="checkbox"/> Otros (.....) <input type="checkbox"/>					
<b>Riego</b>	Sin riego <input checked="" type="checkbox"/> Goteo <input type="checkbox"/>	Indicar tipo de captación u origen (si se conoce):				
<b>Cultivo observado</b>	YERMO+ SUELO URBANO POLÍGONO "LA CUESTA"					
<b>Arrendatario</b>						
<b>Ocupante sin contrato (en su caso)</b>	Subarriendo <input type="checkbox"/> Sin contrato <input type="checkbox"/>	Nombre: Observaciones:				
<b>Identificar situaciones anómalas</b>	Arrendado sin actividad					
<b>Clasificación del suelo</b>	SUELO URBANO + SNUG					
<b>Observaciones</b>						

<b>MONTE DE LA CUESTA</b>		<b>Ref. parcela:</b>	<b>M</b>	<b>6</b>	<b>SUR</b>	<b>M</b>
		<b>Ref. catastral:</b> 50025A03200039 + Suelo Urbano				
		<b>Plano:</b> N° 7 Polígono 32				
<b>Superficie de arrendamiento:</b>		1,50 Ha				
<b>Otras parcelas con la misma ref. catastral</b>		M5, M6				
<b>Otras parcelas asociadas en cultivo</b>						
<b>Situación</b>	Con arrendamiento <input type="checkbox"/> Sin arrendamiento <input checked="" type="checkbox"/>					
<b>Actividad</b>	Con actividad <input checked="" type="checkbox"/> Sin actividad <input type="checkbox"/>					
<b>Cultivo no previsto</b>	(Excepto cereal vid) <input checked="" type="checkbox"/>					
<b>Problemas medioambientales</b>	Escombros <input type="checkbox"/> Basuras <input type="checkbox"/> Otros (.....) <input type="checkbox"/>					
<b>Riego</b>	Sin riego <input checked="" type="checkbox"/> Goteo <input type="checkbox"/>	Indicar tipo de captación u origen (si se conoce):				
<b>Cultivo observado</b>	0,8 Ha ALMENDROS + SUELO URBANO POLÍGONO "LA CUESTA"					
<b>Arrendatario</b>	Titular primero: AYUNTAMIENTO Dirección: PZA. ESPAÑA, 1 Observaciones:					
<b>Ocupante sin contrato (en su caso)</b>	Subarriendo <input type="checkbox"/> Sin contrato <input type="checkbox"/>	Nombre: Observaciones:				
<b>Identificar situaciones anómalas</b>	Actividad sin contrato de arrendamiento					
<b>Clasificación del suelo</b>	SUELO URBANO + SNUG					
<b>Observaciones</b>	Almendros sobre suelo urbano					


<b>MONTE DE LA CUESTA</b> <b>(Esta ficha incluye 7 parcelas)</b>		<b>Ref. parcela:</b>	<b>M</b>	<b>7 a 13</b>	<b>SUR</b>	<b>M,R,B</b>
		<b>Ref. catastral:</b> Suelo Urbano				
		<b>Plano:</b> N° 7				
<b>Superficie de arrendamiento:</b>		De 1 Ha a 1,50 Ha				
<b>Otras parcelas con la misma ref. catastral</b>						
<b>Otras parcelas asociadas en cultivo</b>						
<b>Situación</b>	Con arrendamiento <input type="checkbox"/> Sin arrendamiento <input type="checkbox"/>					
<b>Actividad</b>	Con actividad <input type="checkbox"/> Sin actividad <input type="checkbox"/>					
<b>Cultivo no previsto</b>	(Excepto cereal vid) <input type="checkbox"/>					
<b>Problemas medioambientales</b>	Escombros <input type="checkbox"/> Basuras <input type="checkbox"/> Otros (.....) <input type="checkbox"/>					
<b>Riego</b>	Sin riego <input type="checkbox"/> Goteo <input type="checkbox"/>	Indicar tipo de captación u origen (si se conoce):				
<b>Cultivo observado</b>	SUELO URBANO POLÍGONO "LA CUESTA"					
<b>Arrendatario</b>	Titular primero: Dirección: Observaciones:					
<b>Ocupante sin contrato (en su caso)</b>	Subarriendo <input type="checkbox"/> Sin contrato <input type="checkbox"/>	Nombre: Observaciones:				
<b>Identificar situaciones anómalas</b>	Suelo Urbano					
<b>Clasificación del suelo</b>	SUELO URBANO					
<b>Observaciones</b>	La titularidad de las parcelas alcanzada por compra mediante subasta, en su caso, durante el desarrollo del polígono					





**7.3. Polígono 5 y 6, Sector norte, Parcelas letras N,O,P,Q,R, Rr, S,T y U.**


<b>MONTE DE LA CUESTA</b> (Esta ficha incluye 5 parcelas)		<b>Ref. parcela:</b>	<b>N</b>	<b>1,2,3,4,5</b>	<b>NORTE</b>	<b>M</b>
		<b>Ref. catastral:</b> 50025A00500001 y 50025A00600005				
		<b>Plano:</b> Nº 8 Polígono 5 y 6				
<b>Superficie de arrendamiento:</b>			De 1,00 Ha a 2,00 Ha			
<b>Otras parcelas con la misma ref. catastral</b>			50025A00500001: N1 a N12 y O1 a O15 50025A00600005: N1 a N12			
<b>Otras parcelas asociadas en cultivo</b>						
<b>Situación</b>	Con arrendamiento <input type="checkbox"/> Sin arrendamiento <input checked="" type="checkbox"/>					
<b>Actividad</b>	Con actividad <input type="checkbox"/> Sin actividad <input checked="" type="checkbox"/>					
<b>Cultivo no previsto</b>	(Excepto cereal vid) <input type="checkbox"/>					
<b>Problemas medioambientales</b>	Escombros <input type="checkbox"/> Basuras <input type="checkbox"/> Otros (.....) <input type="checkbox"/>					
<b>Riego</b>	Sin riego <input checked="" type="checkbox"/> Goteo <input type="checkbox"/>	Indicar tipo de captación u origen (si se conoce):				
<b>Cultivo observado</b>	N1: YERMO+AUTOPISTA A2 Resto: YERMO					
<b>Arrendatario</b>	Titular primero: AYUNTAMIENTO Dirección: PZA. ESPAÑA, 1 Observaciones:					
<b>Ocupante sin contrato (en su caso)</b>	Subarriendo <input type="checkbox"/> Sin contrato <input type="checkbox"/>	Nombre: Observaciones:				
<b>Identificar situaciones anómalas</b>	Sin actividad: Ayuntamiento					
<b>Clasificación del suelo</b>	SUND					
<b>Observaciones</b>						

<b>MONTE DE LA CUESTA</b>		<b>Ref. parcela:</b>	<b>N</b>	<b>6</b>	<b>NORTE</b>	<b>M</b>
		<b>Ref. catastral:</b> 50025A00500001 y 50025A00600005				
		<b>Plano:</b> N° 8 Polígono 5 y 6				
<b>Superficie de arrendamiento:</b>		1,00 Ha				
<b>Otras parcelas con la misma ref. catastral</b>		50025A00500001: N1 a N12 y O1 a O15 50025A00600005: N1 a N12				
<b>Otras parcelas asociadas en cultivo</b>						
<b>Situación</b>	Con arrendamiento <input checked="" type="checkbox"/> Sin arrendamiento <input type="checkbox"/>					
<b>Actividad</b>	Con actividad <input type="checkbox"/> Sin actividad <input checked="" type="checkbox"/>					
<b>Cultivo no previsto</b>	(Excepto cereal vid) <input type="checkbox"/>					
<b>Problemas medioambientales</b>	Escombros <input type="checkbox"/> Basuras <input type="checkbox"/> Otros (.....) <input type="checkbox"/>					
<b>Riego</b>	Sin riego <input checked="" type="checkbox"/> Goteo <input type="checkbox"/>	Indicar tipo de captación u origen (si se conoce):				
<b>Cultivo observado</b>	YERMO					
<b>Arrendatario</b>						
<b>Ocupante sin contrato (en su caso)</b>	Subarriendo <input type="checkbox"/> Sin contrato <input type="checkbox"/>	Nombre: Observaciones:				
<b>Identificar situaciones anómalas</b>	Arrendado sin actividad					
<b>Clasificación del suelo</b>	SUND					
<b>Observaciones</b>						


<b>MONTE DE LA CUESTA</b>		<b>Ref. parcela:</b>	<b>N</b>	<b>7</b>	<b>NORTE</b>	<b>M</b>
		<b>Ref. catastral:</b> 50025A00500001 y 50025A00600005				
		<b>Plano:</b> N° 8 Polígono 5 y 6				
<b>Superficie de arrendamiento:</b>		1,50 Ha				
<b>Otras parcelas con la misma ref. catastral</b>		50025A00500001: N1 a N12 y O1 a O15 50025A00600005: N1 a N12				
<b>Otras parcelas asociadas en cultivo</b>						
<b>Situación</b>	Con arrendamiento <input checked="" type="checkbox"/> Sin arrendamiento <input type="checkbox"/>					
<b>Actividad</b>	Con actividad <input checked="" type="checkbox"/> Sin actividad <input type="checkbox"/>					
<b>Cultivo no previsto</b>	(Excepto cereal vid) <input checked="" type="checkbox"/>					
<b>Problemas medioambientales</b>	Escombros <input type="checkbox"/> Basuras <input type="checkbox"/> Otros (.....) <input type="checkbox"/>					
<b>Riego</b>	Sin riego <input type="checkbox"/> Goteo <input checked="" type="checkbox"/>	Indicar tipo de captación u origen (si se conoce):				
<b>Cultivo observado</b>	1,3 Ha ALBARICOQUE					
<b>Arrendatario</b>						
<b>Ocupante sin contrato (en su caso)</b>	Subarriendo <input type="checkbox"/> Sin contrato <input type="checkbox"/>	Nombre: Observaciones:				
<b>Identificar situaciones anómalas</b>	Cultivo no previsto en ordenación					
<b>Clasificación del suelo</b>	SUND					
<b>Observaciones</b>						


<b>MONTE DE LA CUESTA</b>		<b>Ref. parcela:</b>	<b>N</b>	<b>8</b>	<b>NORTE</b>	<b>M</b>
		<b>Ref. catastral:</b> 50025A00500001 y 50025A00600005				
		<b>Plano:</b> N° 8 Polígono 5 y 6				
<b>Superficie de arrendamiento:</b>		1,50 Ha				
<b>Otras parcelas con la misma ref. catastral</b>		50025A00500001: N1 a N12 y O1 a O15 50025A00600005: N1 a N12				
<b>Otras parcelas asociadas en cultivo</b>						
<b>Situación</b>	Con arrendamiento <input checked="" type="checkbox"/> Sin arrendamiento <input type="checkbox"/>					
<b>Actividad</b>	Con actividad <input checked="" type="checkbox"/> Sin actividad <input type="checkbox"/>					
<b>Cultivo no previsto</b>	(Excepto cereal vid) <input checked="" type="checkbox"/>					
<b>Problemas medioambientales</b>	Escombros <input type="checkbox"/> Basuras <input type="checkbox"/> Otros (.....) <input type="checkbox"/>					
<b>Riego</b>	Sin riego <input type="checkbox"/> Goteo <input checked="" type="checkbox"/>	Indicar tipo de captación u origen (si se conoce):				
<b>Cultivo observado</b>	1,5 Ha MELOCOTÓN					
<b>Arrendatario</b>						
<b>Ocupante sin contrato (en su caso)</b>	Subarriendo <input type="checkbox"/> Sin contrato <input type="checkbox"/>	Nombre: Observaciones:				
<b>Identificar situaciones anómalas</b>	Cultivo no previsto en ordenación					
<b>Clasificación del suelo</b>	SUND					
<b>Observaciones</b>						

<b>MONTE DE LA CUESTA</b>		<b>Ref. parcela:</b>	<b>N</b>	<b>9</b>	<b>NORTE</b>	<b>M</b>
		<b>Ref. catastral:</b> 50025A00500001 y 50025A00600005				
		<b>Plano:</b> N° 8 Polígono 5 y 6				
<b>Superficie de arrendamiento:</b>		1,50 Ha				
<b>Otras parcelas con la misma ref. catastral</b>		50025A00500001: N1 a N12 y O1 a O15 50025A00600005: N1 a N12				
<b>Otras parcelas asociadas en cultivo</b>						
<b>Situación</b>	Con arrendamiento <input type="checkbox"/> Sin arrendamiento <input checked="" type="checkbox"/>					
<b>Actividad</b>	Con actividad <input checked="" type="checkbox"/> Sin actividad <input type="checkbox"/>					
<b>Cultivo no previsto</b>	(Excepto cereal vid) <input checked="" type="checkbox"/>					
<b>Problemas medioambientales</b>	Escombros <input type="checkbox"/> Basuras <input type="checkbox"/> Otros (.....) <input type="checkbox"/>					
<b>Riego</b>	Sin riego <input type="checkbox"/> Goteo <input checked="" type="checkbox"/>	Indicar tipo de captación u origen (si se conoce):				
<b>Cultivo observado</b>	1,3 Ha CEREZA					
<b>Arrendatario</b>	Titular primero: AYUNTAMIENTO Dirección: PZA. ESPAÑA, 1 Observaciones:					
<b>Ocupante sin contrato (en su caso)</b>	Subarriendo <input type="checkbox"/> Sin contrato <input type="checkbox"/>	Nombre: Observaciones:				
<b>Identificar situaciones anómalas</b>	Actividad sin contrato de arrendamiento					
<b>Clasificación del suelo</b>	SUND					
<b>Observaciones</b>	LA ADMINISTRADORA DIEZ ORTIZ, JOSE Mª					


<b>MONTE DE LA CUESTA</b>		<b>Ref. parcela:</b>	<b>N</b>	<b>10</b>	<b>NORTE</b>	<b>M</b>
		<b>Ref. catastral:</b> 50025A00500001 y 50025A00600005				
		<b>Plano:</b> N° 8 Polígono 5 y 6				
<b>Superficie de arrendamiento:</b>		1,50 Ha				
<b>Otras parcelas con la misma ref. catastral</b>		50025A00500001: N1 a N12 y O1 a O15 50025A00600005: N1 a N12				
<b>Otras parcelas asociadas en cultivo</b>		Explotación continua N10,N11 MELOCOTÓN 2,50 Ha				
<b>Situación</b>	Con arrendamiento <input checked="" type="checkbox"/> Sin arrendamiento <input type="checkbox"/>					
<b>Actividad</b>	Con actividad <input checked="" type="checkbox"/> Sin actividad <input type="checkbox"/>					
<b>Cultivo no previsto</b>	(Excepto cereal vid) <input checked="" type="checkbox"/>					
<b>Problemas medioambientales</b>	Escombros <input type="checkbox"/> Basuras <input type="checkbox"/> Otros (.....) <input type="checkbox"/>					
<b>Riego</b>	Sin riego <input type="checkbox"/> Goteo <input checked="" type="checkbox"/>	Indicar tipo de captación u origen (si se conoce):				
<b>Cultivo observado</b>	1,5 Ha MELOCOTÓN					
<b>Arrendatario</b>						
<b>Ocupante sin contrato (en su caso)</b>	Subarriendo <input type="checkbox"/> Sin contrato <input type="checkbox"/>	Nombre: Observaciones:				
<b>Identificar situaciones anómalas</b>	Cultivo no previsto en ordenación					
<b>Clasificación del suelo</b>	SUND					
<b>Observaciones</b>						




<b>MONTE DE LA CUESTA</b>		<b>Ref. parcela:</b>	<b>N</b>	<b>11</b>	<b>NORTE</b>	<b>M</b>
		<b>Ref. catastral:</b> 50025A00500001 y 50025A00600005				
		<b>Plano:</b> N° 8 Polígono 5 y 6				
<b>Superficie de arrendamiento:</b>		1,50 Ha				
<b>Otras parcelas con la misma ref. catastral</b>		50025A00500001: N1 a N12 y O1 a O15 50025A00600005: N1 a N12				
<b>Otras parcelas asociadas en cultivo</b>		Explotación continua N10,N11 MELOCOTÓN 2,50 Ha				
<b>Situación</b>	Con arrendamiento <input checked="" type="checkbox"/> Sin arrendamiento <input type="checkbox"/>					
<b>Actividad</b>	Con actividad <input checked="" type="checkbox"/> Sin actividad <input type="checkbox"/>					
<b>Cultivo no previsto</b>	(Excepto cereal vid) <input checked="" type="checkbox"/>					
<b>Problemas medioambientales</b>	Escombros <input type="checkbox"/> Basuras <input type="checkbox"/> Otros (.....) <input type="checkbox"/>					
<b>Riego</b>	Sin riego <input type="checkbox"/> Goteo <input checked="" type="checkbox"/>	Indicar tipo de captación u origen (si se conoce):				
<b>Cultivo observado</b>	1,00 Ha MELOCOTÓN					
<b>Arrendatario</b>						
<b>Ocupante sin contrato (en su caso)</b>	Subarriendo <input type="checkbox"/> Sin contrato <input type="checkbox"/>	Nombre: Observaciones:				
<b>Identificar situaciones anómalas</b>	Cultivo no previsto en ordenación					
<b>Clasificación del suelo</b>	SUND					
<b>Observaciones</b>						

<b>MONTE DE LA CUESTA</b>		<b>Ref. parcela:</b>	<b>N</b>	<b>10</b>	<b>NORTE</b>	<b>M</b>
		<b>Ref. catastral:</b> 50025A00500001 y 50025A00600005				
		<b>Plano:</b> N° 8 Polígono 5 y 6				
<b>Superficie de arrendamiento:</b>		1,00 Ha				
<b>Otras parcelas con la misma ref. catastral</b>		50025A00500001: N1 a N12 y O1 a O15 50025A00600005: N1 a N12				
<b>Otras parcelas asociadas en cultivo</b>						
<b>Situación</b>	Con arrendamiento <input checked="" type="checkbox"/> Sin arrendamiento <input type="checkbox"/>					
<b>Actividad</b>	Con actividad <input type="checkbox"/> Sin actividad <input checked="" type="checkbox"/>					
<b>Cultivo no previsto</b>	(Excepto cereal vid) <input type="checkbox"/>					
<b>Problemas medioambientales</b>	Escombros <input type="checkbox"/> Basuras <input type="checkbox"/> Otros (.....) <input type="checkbox"/>					
<b>Riego</b>	Sin riego <input checked="" type="checkbox"/> Goteo <input type="checkbox"/>					
<b>Cultivo observado</b>	YERMO					
<b>Arrendatario</b>						
<b>Ocupante sin contrato (en su caso)</b>	Subarriendo <input type="checkbox"/> Sin contrato <input type="checkbox"/>	Nombre: Observaciones:				
<b>Identificar situaciones anómalas</b>	Arrendado sin actividad					
<b>Clasificación del suelo</b>	SUND					
<b>Observaciones</b>						

<b>MONTE DE LA CUESTA</b> <b>(Esta ficha incluye 3 parcelas)</b>		<b>Ref. parcela:</b>	<b>O</b>	<b>1,2,3</b>	<b>NORTE</b>	<b>B</b>
		<b>Ref. catastral:</b> 50025A00500001				
		<b>Plano:</b> N° 8 Polígono 5				
<b>Superficie de arrendamiento:</b>			De 0,50 Ha a 1,50 Ha			
<b>Otras parcelas con la misma ref. catastral</b>			50025A00500001: N1 a N12 y O1 a O15			
<b>Otras parcelas asociadas en cultivo</b>						
<b>Situación</b>	Con arrendamiento <input type="checkbox"/> Sin arrendamiento <input checked="" type="checkbox"/>					
<b>Actividad</b>	Con actividad <input type="checkbox"/> Sin actividad <input checked="" type="checkbox"/>					
<b>Cultivo no previsto</b>	(Excepto cereal vid) <input type="checkbox"/>					
<b>Problemas medioambientales</b>	Escombros <input type="checkbox"/> Basuras <input type="checkbox"/> Otros (.....) <input type="checkbox"/>					
<b>Riego</b>	Sin riego <input checked="" type="checkbox"/> Goteo <input type="checkbox"/>					
<b>Cultivo observado</b>	O1: YERMO+AUTOPISTA A2 Resto: YERMO					
<b>Arrendatario</b>	Titular primero: AYUNTAMIENTO Dirección: PZA. ESPAÑA, 1 Observaciones:					
<b>Ocupante sin contrato (en su caso)</b>	Subarriendo <input type="checkbox"/> Sin contrato <input type="checkbox"/>	Nombre: Observaciones:				
<b>Identificar situaciones anómalas</b>	Sin actividad: Ayuntamiento					
<b>Clasificación del suelo</b>	SUND					
<b>Observaciones</b>						


<b>MONTE DE LA CUESTA</b>		<b>Ref. parcela:</b>	<b>O</b>	<b>4</b>	<b>NORTE</b>	<b>B</b>
		<b>Ref. catastral:</b> 50025A00500001				
		<b>Plano:</b> N° 8 Polígono 5				
<b>Superficie de arrendamiento:</b>		1,50 Ha				
<b>Otras parcelas con la misma ref. catastral</b>		50025A00500001: N1 a N12 y O1 a O15				
<b>Otras parcelas asociadas en cultivo</b>						
<b>Situación</b>	Con arrendamiento <input type="checkbox"/> Sin arrendamiento <input checked="" type="checkbox"/>					
<b>Actividad</b>	Con actividad <input checked="" type="checkbox"/> Sin actividad <input type="checkbox"/>					
<b>Cultivo no previsto</b>	(Excepto cereal vid) <input checked="" type="checkbox"/>					
<b>Problemas medioambientales</b>	Escombros <input type="checkbox"/> Basuras <input type="checkbox"/> Otros (.....) <input type="checkbox"/>					
<b>Riego</b>	Sin riego <input checked="" type="checkbox"/> Goteo <input type="checkbox"/>	Indicar tipo de captación u origen (si se conoce):				
<b>Cultivo observado</b>	1,5 Ha ALMENDRO					
<b>Arrendatario</b>	Titular primero: AYUNTAMIENTO Dirección: PZA. ESPAÑA, 1 Observaciones:					
<b>Ocupante sin contrato (en su caso)</b>	Subarriendo <input type="checkbox"/> Sin contrato <input type="checkbox"/>	Nombre: Observaciones:				
<b>Identificar situaciones anómalas</b>	Actividad sin contrato de arrendamiento					
<b>Clasificación del suelo</b>	SUND					
<b>Observaciones</b>						

<b>MONTE DE LA CUESTA</b>		<b>Ref. parcela:</b>	<b>O</b>	<b>5</b>	<b>NORTE</b>	<b>B</b>
		<b>Ref. catastral:</b> 50025A00500001				
		<b>Plano:</b> N° 8 Polígono 5				
<b>Superficie de arrendamiento:</b>			1,50 Ha			
<b>Otras parcelas con la misma ref. catastral</b>			50025A00500001: N1 a N12 y O1 a O15			
<b>Otras parcelas asociadas en cultivo</b>						
<b>Situación</b>	Con arrendamiento <input type="checkbox"/> Sin arrendamiento <input checked="" type="checkbox"/>					
<b>Actividad</b>	Con actividad <input type="checkbox"/> Sin actividad <input checked="" type="checkbox"/>					
<b>Cultivo no previsto</b>	(Excepto cereal vid) <input type="checkbox"/>					
<b>Problemas medioambientales</b>	Escombros <input type="checkbox"/> Basuras <input type="checkbox"/> Otros (.....) <input type="checkbox"/>					
<b>Riego</b>	Sin riego <input checked="" type="checkbox"/> Goteo <input type="checkbox"/>					
<b>Cultivo observado</b>	YERMO					
<b>Arrendatario</b>	Titular primero: AYUNTAMIENTO Dirección: PZA. ESPAÑA, 1 Observaciones:					
<b>Ocupante sin contrato (en su caso)</b>	Subarriendo <input type="checkbox"/> Sin contrato <input type="checkbox"/>	Nombre: Observaciones:				
<b>Identificar situaciones anómalas</b>	Sin actividad: Ayuntamiento					
<b>Clasificación del suelo</b>	SUND					
<b>Observaciones</b>						


<b>MONTE DE LA CUESTA</b>		<b>Ref. parcela:</b>	<b>O</b>	<b>6</b>	<b>NORTE</b>	<b>B</b>
		<b>Ref. catastral:</b> 50025A00500001				
		<b>Plano:</b> N° 8 Polígono 5				
<b>Superficie de arrendamiento:</b>		1,50 Ha				
<b>Otras parcelas con la misma ref. catastral</b>		50025A00500001: N1 a N12 y O1 a O15				
<b>Otras parcelas asociadas en cultivo</b>						
<b>Situación</b>	Con arrendamiento <input checked="" type="checkbox"/> Sin arrendamiento <input type="checkbox"/>					
<b>Actividad</b>	Con actividad <input checked="" type="checkbox"/> Sin actividad <input type="checkbox"/>					
<b>Cultivo no previsto</b>	(Excepto cereal vid) <input checked="" type="checkbox"/>					
<b>Problemas medioambientales</b>	Escombros <input type="checkbox"/> Basuras <input type="checkbox"/> Otros (.....) <input type="checkbox"/>					
<b>Riego</b>	Sin riego <input checked="" type="checkbox"/> Goteo <input type="checkbox"/>	Indicar tipo de captación u origen (si se conoce):				
<b>Cultivo observado</b>	1,5 Ha ALMENDRO					
<b>Arrendatario</b>						
<b>Ocupante sin contrato (en su caso)</b>	Subarriendo <input type="checkbox"/> Sin contrato <input type="checkbox"/>	Nombre: Observaciones:				
<b>Identificar situaciones anómalas</b>	Cultivo no previsto en ordenación					
<b>Clasificación del suelo</b>	SUND					
<b>Observaciones</b>						





<b>MONTE DE LA CUESTA</b>		<b>Ref. parcela:</b>	<b>O</b>	<b>7</b>	<b>NORTE</b>	<b>B</b>
		<b>Ref. catastral:</b> 50025A00500001				
		<b>Plano:</b> N° 8 Polígono 5				
<b>Superficie de arrendamiento:</b>		1,50 Ha				
<b>Otras parcelas con la misma ref. catastral</b>		50025A00500001: N1 a N12 y O1 a O15				
<b>Otras parcelas asociadas en cultivo</b>						
<b>Situación</b>	Con arrendamiento <input checked="" type="checkbox"/> Sin arrendamiento <input type="checkbox"/>					
<b>Actividad</b>	Con actividad <input checked="" type="checkbox"/> Sin actividad <input type="checkbox"/>					
<b>Cultivo no previsto</b>	(Excepto cereal vid) <input checked="" type="checkbox"/>					
<b>Problemas medioambientales</b>	Escombros <input type="checkbox"/>					
	Basuras <input type="checkbox"/>					
	Otros (.....) <input type="checkbox"/>					
	<b>Riego</b>	Sin riego <input checked="" type="checkbox"/> Goteo <input type="checkbox"/>	Indicar tipo de captación u origen (si se conoce):			
<b>Cultivo observado</b>	1,5 Ha ALMENDRO					
<b>Arrendatario</b>						
<b>Ocupante sin contrato (en su caso)</b>	Subarriendo <input type="checkbox"/> Sin contrato <input type="checkbox"/>	Nombre: Observaciones:				
<b>Identificar situaciones anómalas</b>	Cultivo no previsto en ordenación					
<b>Clasificación del suelo</b>	SUND					
<b>Observaciones</b>						

<b>MONTE DE LA CUESTA</b> <b>(Esta ficha incluye 5 parcelas)</b>		<b>Ref. parcela:</b>	<b>O</b>	<b>8,9,10,11,12</b>	<b>NORTE</b>	<b>B-M</b>
		<b>Ref. catastral:</b> 50025A00500001				
		<b>Plano:</b> N° 8 Polígono 5				
<b>Superficie de arrendamiento:</b>			De 1,50 Ha a 1,80 Ha			
<b>Otras parcelas con la misma ref. catastral</b>			50025A00500001: N1 a N12 y O1 a O15			
<b>Otras parcelas asociadas en cultivo</b>						
<b>Situación</b>	Con arrendamiento <input type="checkbox"/> Sin arrendamiento <input checked="" type="checkbox"/>					
<b>Actividad</b>	Con actividad <input type="checkbox"/> Sin actividad <input checked="" type="checkbox"/>					
<b>Cultivo no previsto</b>	(Excepto cereal vid) <input type="checkbox"/>					
<b>Problemas medioambientales</b>	Escombros <input type="checkbox"/> Basuras <input type="checkbox"/> Otros (.....) <input type="checkbox"/>					
<b>Riego</b>	Sin riego <input checked="" type="checkbox"/> Goteo <input type="checkbox"/>	Indicar tipo de captación u origen (si se conoce):				
<b>Cultivo observado</b>	YERMO					
<b>Arrendatario</b>	Titular primero: AYUNTAMIENTO Dirección: PZA. ESPAÑA, 1 Observaciones:					
<b>Ocupante sin contrato (en su caso)</b>	Subarriendo <input type="checkbox"/> Sin contrato <input type="checkbox"/>	Nombre: Observaciones:				
<b>Identificar situaciones anómalas</b>	Sin actividad: Ayuntamiento					
<b>Clasificación del suelo</b>	SUND					
<b>Observaciones</b>						


<b>MONTE DE LA CUESTA</b>		<b>Ref. parcela:</b>	<b>O</b>	<b>13</b>	<b>NORTE</b>	<b>M</b>
		<b>Ref. catastral:</b> 50025A00500001				
		<b>Plano:</b> N° 8 Polígono 5				
<b>Superficie de arrendamiento:</b>		1,80 Ha				
<b>Otras parcelas con la misma ref. catastral</b>		50025A00500001: N1 a N12 y O1 a O15				
<b>Otras parcelas asociadas en cultivo</b>		Comparte propietario O13-O14				
<b>Situación</b>	Con arrendamiento <input checked="" type="checkbox"/> Sin arrendamiento <input type="checkbox"/>					
<b>Actividad</b>	Con actividad <input type="checkbox"/> Sin actividad <input checked="" type="checkbox"/>					
<b>Cultivo no previsto</b>	(Excepto cereal vid) <input type="checkbox"/>					
<b>Problemas medioambientales</b>	Escombros <input type="checkbox"/> Basuras <input type="checkbox"/> Otros (.....) <input type="checkbox"/>					
<b>Riego</b>	Sin riego <input checked="" type="checkbox"/> Goteo <input type="checkbox"/>	Indicar tipo de captación u origen (si se conoce):				
<b>Cultivo observado</b>	0,9 Ha ALMENDRO+YERMO					
<b>Arrendatario</b>						
<b>Ocupante sin contrato (en su caso)</b>	Subarriendo <input type="checkbox"/> Sin contrato <input type="checkbox"/>	Nombre: Observaciones:				
<b>Identificar situaciones anómalas</b>	Arrendado sin actividad					
<b>Clasificación del suelo</b>	SUND					
<b>Observaciones</b>	Almendros en abandono					


<b>MONTE DE LA CUESTA</b>		<b>Ref. parcela:</b>	<b>O</b>	<b>14</b>	<b>NORTE</b>	<b>M</b>
		<b>Ref. catastral:</b> 50025A00500001				
		<b>Plano:</b> N° 8 Polígono 5				
<b>Superficie de arrendamiento:</b>		1,80 Ha				
<b>Otras parcelas con la misma ref. catastral</b>		50025A00500001: N1 a N12 y O1 a O15				
<b>Otras parcelas asociadas en cultivo</b>		Comparte propietario O13-O14				
<b>Situación</b>	Con arrendamiento <input checked="" type="checkbox"/> Sin arrendamiento <input type="checkbox"/>					
<b>Actividad</b>	Con actividad <input type="checkbox"/> Sin actividad <input checked="" type="checkbox"/>					
<b>Cultivo no previsto</b>	(Excepto cereal vid) <input type="checkbox"/>					
<b>Problemas medioambientales</b>	Escombros <input type="checkbox"/> Basuras <input type="checkbox"/> Otros (.....) <input type="checkbox"/>					
<b>Riego</b>	Sin riego <input checked="" type="checkbox"/> Goteo <input type="checkbox"/>	Indicar tipo de captación u origen (si se conoce):				
<b>Cultivo observado</b>	0,9 Ha ALMENDRO+YERMO					
<b>Arrendatario</b>						
<b>Ocupante sin contrato (en su caso)</b>	Subarriendo <input type="checkbox"/> Sin contrato <input type="checkbox"/>	Nombre: Observaciones:				
<b>Identificar situaciones anómalas</b>	Arrendado sin actividad					
<b>Clasificación del suelo</b>	SUND					
<b>Observaciones</b>	Almendros en abandono					


<b>MONTE DE LA CUESTA</b>		<b>Ref. parcela:</b>	<b>O</b>	<b>15</b>	<b>NORTE</b>	<b>M</b>
		<b>Ref. catastral:</b> 50025A00500001				
		<b>Plano:</b> N° 8 Polígono 5				
<b>Superficie de arrendamiento:</b>		2,00 Ha				
<b>Otras parcelas con la misma ref. catastral</b>		50025A00500001: N1 a N12 y O1 a O15				
<b>Otras parcelas asociadas en cultivo</b>						
<b>Situación</b>	Con arrendamiento <input checked="" type="checkbox"/> Sin arrendamiento <input type="checkbox"/>					
<b>Actividad</b>	Con actividad <input checked="" type="checkbox"/> Sin actividad <input type="checkbox"/>					
<b>Cultivo no previsto</b>	(Excepto cereal vid) <input checked="" type="checkbox"/>					
<b>Problemas medioambientales</b>	Escombros <input type="checkbox"/> Basuras <input type="checkbox"/> Otros (.....) <input type="checkbox"/>					
<b>Riego</b>	Sin riego <input type="checkbox"/> Goteo <input checked="" type="checkbox"/>	Indicar tipo de captación u origen (si se conoce):				
<b>Cultivo observado</b>	0,2 Ha CEREZA+YERMO					
<b>Arrendatario</b>						
<b>Ocupante sin contrato (en su caso)</b>	Subarriendo <input type="checkbox"/> Sin contrato <input type="checkbox"/>	Nombre: Observaciones:				
<b>Identificar situaciones anómalas</b>	Cultivo no previsto en ordenación					
<b>Clasificación del suelo</b>	SUND					
<b>Observaciones</b>						


<b>MONTE DE LA CUESTA</b> <b>(Esta ficha incluye 5 parcelas)</b>		<b>Ref. parcela:</b>	<b>P</b>	<b>1,2,3,4,5</b>	<b>NORTE</b>	<b>B</b>
		<b>Ref. catastral:</b> 50025A00500002				
		<b>Plano:</b> N° 8 Polígono 5				
<b>Superficie de arrendamiento:</b>		De 1,20 Ha a 2,00 Ha				
<b>Otras parcelas con la misma ref. catastral</b>		P1 a N15 , Q1 a Q14, R1 a R10, Rr1 a Rr10, S1 a S13 y T4 a T9				
<b>Otras parcelas asociadas en cultivo</b>						
<b>Situación</b>	Con arrendamiento <input type="checkbox"/> Sin arrendamiento <input checked="" type="checkbox"/>					
<b>Actividad</b>	Con actividad <input type="checkbox"/> Sin actividad <input checked="" type="checkbox"/>					
<b>Cultivo no previsto</b>	(Excepto cereal vid) <input type="checkbox"/>					
<b>Problemas medioambientales</b>	Escombros <input type="checkbox"/> Basuras <input type="checkbox"/> Otros (.....) <input type="checkbox"/>					
<b>Riego</b>	Sin riego <input checked="" type="checkbox"/> Goteo <input type="checkbox"/>	Indicar tipo de captación u origen (si se conoce):				
<b>Cultivo observado</b>	YERMO					
<b>Arrendatario</b>	Titular primero: AYUNTAMIENTO Dirección: PZA. ESPAÑA, 1 Observaciones:					
<b>Ocupante sin contrato (en su caso)</b>	Subarriendo <input type="checkbox"/> Sin contrato <input type="checkbox"/>	Nombre: Observaciones:				
<b>Identificar situaciones anómalas</b>	Sin actividad: Ayuntamiento					
<b>Clasificación del suelo</b>	SUND					
<b>Observaciones</b>						





<b>MONTE DE LA CUESTA</b>		<b>Ref. parcela:</b>	<b>P</b>	<b>6</b>	<b>NORTE</b>	<b>B</b>
		<b>Ref. catastral:</b> 50025A00500002				
		<b>Plano:</b> N° 8 Polígono 5				
<b>Superficie de arrendamiento:</b>		1,50 Ha				
<b>Otras parcelas con la misma ref. catastral</b>		P1 a N15 , Q1 a Q14, R1 a R10, Rr1 a Rr10, S1 a S13 y T4 a T9				
<b>Otras parcelas asociadas en cultivo</b>						
<b>Situación</b>	Con arrendamiento <input type="checkbox"/> Sin arrendamiento <input checked="" type="checkbox"/>					
<b>Actividad</b>	Con actividad <input checked="" type="checkbox"/> Sin actividad <input type="checkbox"/>					
<b>Cultivo no previsto</b>	(Excepto cereal vid) <input checked="" type="checkbox"/>					
<b>Problemas medioambientales</b>	Escombros <input type="checkbox"/> Basuras <input type="checkbox"/> Otros (.....) <input type="checkbox"/>					
<b>Riego</b>	Sin riego <input checked="" type="checkbox"/> Goteo <input type="checkbox"/>	Indicar tipo de captación u origen (si se conoce):				
<b>Cultivo observado</b>	1,5 Ha ALMENDRO					
<b>Arrendatario</b>	Titular primero: AYUNTAMIENTO Dirección: PZA. ESPAÑA, 1 Observaciones:					
<b>Ocupante sin contrato (en su caso)</b>	Subarriendo <input type="checkbox"/> Sin contrato <input type="checkbox"/>	Nombre: Observaciones:				
<b>Identificar situaciones anómalas</b>	Actividad sin contrato de arrendamiento					
<b>Clasificación del suelo</b>	SUND					
<b>Observaciones</b>						

<b>MONTE DE LA CUESTA</b> <b>(Esta ficha incluye 6 parcelas)</b>		<b>Ref. parcela:</b>	<b>P</b>	<b>7,9,10,11,12,15</b>	<b>NORTE</b>	<b>B-M</b>
		<b>Ref. catastral:</b> 50025A00500002				
		<b>Plano:</b> N° 8 Polígono 5				
<b>Superficie de arrendamiento:</b>			De 1,20 Ha a 2,00 Ha			
<b>Otras parcelas con la misma ref. catastral</b>			P1 a N15 , Q1 a Q14, R1 a R10, Rr1 a Rr10, S1 a S13 y T4 a T9			
<b>Otras parcelas asociadas en cultivo</b>						
<b>Situación</b>	Con arrendamiento <input type="checkbox"/> Sin arrendamiento <input checked="" type="checkbox"/>					
<b>Actividad</b>	Con actividad <input type="checkbox"/> Sin actividad <input checked="" type="checkbox"/>					
<b>Cultivo no previsto</b>	(Excepto cereal vid) <input type="checkbox"/>					
<b>Problemas medioambientales</b>	Escombros <input type="checkbox"/> Basuras <input type="checkbox"/> Otros (.....) <input type="checkbox"/>					
<b>Riego</b>	Sin riego <input checked="" type="checkbox"/> Goteo <input type="checkbox"/>	Indicar tipo de captación u origen (si se conoce):				
<b>Cultivo observado</b>	YERMO					
<b>Arrendatario</b>	Titular primero: AYUNTAMIENTO Dirección: PZA. ESPAÑA, 1 Observaciones:					
<b>Ocupante sin contrato (en su caso)</b>	Subarriendo <input type="checkbox"/> Sin contrato <input type="checkbox"/>	Nombre: Observaciones:				
<b>Identificar situaciones anómalas</b>	Sin actividad: Ayuntamiento					
<b>Clasificación del suelo</b>	SUND					
<b>Observaciones</b>						


<b>MONTE DE LA CUESTA</b>		<b>Ref. parcela:</b>	<b>P</b>	<b>8</b>	<b>NORTE</b>	<b>B</b>
		<b>Ref. catastral:</b> 50025A005000002				
		<b>Plano:</b> N° 8 Polígono 5				
<b>Superficie de arrendamiento:</b>		1,50 Ha				
<b>Otras parcelas con la misma ref. catastral</b>		P1 a N15 , Q1 a Q14, R1 a R10, Rr1 a Rr10, S1 a S13 y T4 a T9				
<b>Otras parcelas asociadas en cultivo</b>						
<b>Situación</b>	Con arrendamiento <input checked="" type="checkbox"/> Sin arrendamiento <input type="checkbox"/>					
<b>Actividad</b>	Con actividad <input checked="" type="checkbox"/> Sin actividad <input type="checkbox"/>					
<b>Cultivo no previsto</b>	(Excepto cereal vid) <input checked="" type="checkbox"/>					
<b>Problemas medioambientales</b>	Escombros <input type="checkbox"/> Basuras <input type="checkbox"/> Otros (.....) <input type="checkbox"/>					
<b>Riego</b>	Sin riego <input checked="" type="checkbox"/> Goteo <input type="checkbox"/>					
<b>Cultivo observado</b>	0,50 Ha ALMENDRO +YERMO					
<b>Arrendatario</b>						
<b>Ocupante sin contrato (en su caso)</b>	Subarriendo <input type="checkbox"/> Sin contrato <input type="checkbox"/>	Nombre: Observaciones:				
<b>Identificar situaciones anómalas</b>	Cultivo no previsto en ordenación					
<b>Clasificación del suelo</b>	SUND					
<b>Observaciones</b>						


<b>MONTE DE LA CUESTA</b>		<b>Ref. parcela:</b>	<b>P</b>	<b>13</b>	<b>NORTE</b>	<b>M</b>
		<b>Ref. catastral:</b> 50025A00500002				
		<b>Plano:</b> N° 8 Polígono 5				
<b>Superficie de arrendamiento:</b>		1,50 Ha				
<b>Otras parcelas con la misma ref. catastral</b>		P1 a N15 , Q1 a Q14, R1 a R10, Rr1 a Rr10, S1 a S13 y T4 a T9				
<b>Otras parcelas asociadas en cultivo</b>		Explotación continua P13, P14 Labrado 1,50 Ha				
<b>Situación</b>	Con arrendamiento <input type="checkbox"/> Sin arrendamiento <input checked="" type="checkbox"/>					
<b>Actividad</b>	Con actividad <input checked="" type="checkbox"/> Sin actividad <input type="checkbox"/>					
<b>Cultivo no previsto</b>	(Excepto cereal vid) <input checked="" type="checkbox"/>					
<b>Problemas medioambientales</b>	Escombros <input type="checkbox"/> Basuras <input type="checkbox"/> Otros (.....) <input type="checkbox"/>					
<b>Riego</b>	Sin riego <input checked="" type="checkbox"/> Goteo <input type="checkbox"/>	Indicar tipo de captación u origen (si se conoce):				
<b>Cultivo observado</b>	0,15 Ha Labrado(Oeste)+YERMO					
<b>Arrendatario</b>	Titular primero: AYUNTAMIENTO Dirección: PZA. ESPAÑA, 1 Observaciones:					
<b>Ocupante sin contrato (en su caso)</b>	Subarriendo <input type="checkbox"/> Sin contrato <input type="checkbox"/>	Nombre: Observaciones:				
<b>Identificar situaciones anómalas</b>	Actividad sin contrato de arrendamiento					
<b>Clasificación del suelo</b>	SUND					
<b>Observaciones</b>	Cultiva un triangulo contiguo a la parcela P14					

<b>MONTE DE LA CUESTA</b>		<b>Ref. parcela:</b>	<b>P</b>	<b>14</b>	<b>NORTE</b>	<b>M</b>
		<b>Ref. catastral:</b> 50025A005000002				
		<b>Plano:</b> N° 8 Polígono 5				
<b>Superficie de arrendamiento:</b>		1,50 Ha				
<b>Otras parcelas con la misma ref. catastral</b>		P1 a N15 , Q1 a Q14, R1 a R10, Rr1 a Rr10, S1 a S13 y T4 a T9				
<b>Otras parcelas asociadas en cultivo</b>		Explotación continua P13, P14 Labrado 1,50 Ha				
<b>Situación</b>	Con arrendamiento <input checked="" type="checkbox"/> Sin arrendamiento <input type="checkbox"/>					
<b>Actividad</b>	Con actividad <input checked="" type="checkbox"/> Sin actividad <input type="checkbox"/>					
<b>Cultivo no previsto</b>	(Excepto cereal vid) <input type="checkbox"/>					
<b>Problemas medioambientales</b>	Escombros <input type="checkbox"/> Basuras <input type="checkbox"/> Otros (.....) <input type="checkbox"/>					
<b>Riego</b>	Sin riego <input checked="" type="checkbox"/> Goteo <input type="checkbox"/>	Indicar tipo de captación u origen (si se conoce):				
<b>Cultivo observado</b>	Labrado sin actividad					
<b>Arrendatario</b>						
<b>Ocupante sin contrato (en su caso)</b>	Subarriendo <input type="checkbox"/> Sin contrato <input type="checkbox"/>	Nombre: Observaciones:				
<b>Identificar situaciones anómalas</b>	Labrado sin actividad					
<b>Clasificación del suelo</b>	SUND					
<b>Observaciones</b>						


<b>MONTE DE LA CUESTA</b>		<b>Ref. parcela:</b>	<b>Q</b>	<b>1</b>	<b>NORTE</b>	<b>B</b>
		<b>Ref. catastral:</b> 50025A00500002				
		<b>Plano:</b> N° 8 Polígono 5				
<b>Superficie de arrendamiento:</b>		1,50 Ha				
<b>Otras parcelas con la misma ref. catastral</b>		P1 a N15 , Q1 a Q14, R1 a R10, Rr1 a Rr10, S1 a S13 y T4 a T9				
<b>Otras parcelas asociadas en cultivo</b>						
<b>Situación</b>	Con arrendamiento <input checked="" type="checkbox"/> Sin arrendamiento <input type="checkbox"/>					
<b>Actividad</b>	Con actividad <input type="checkbox"/> Sin actividad <input checked="" type="checkbox"/>					
<b>Cultivo no previsto</b>	(Excepto cereal vid) <input type="checkbox"/>					
<b>Problemas medioambientales</b>	Escombros <input type="checkbox"/> Basuras <input type="checkbox"/> Otros (.....) <input type="checkbox"/>					
<b>Riego</b>	Sin riego <input checked="" type="checkbox"/> Goteo <input type="checkbox"/>					
<b>Cultivo observado</b>	YERMO					
<b>Arrendatario</b>						
<b>Ocupante sin contrato (en su caso)</b>	Subarriendo <input type="checkbox"/> Sin contrato <input type="checkbox"/>	Nombre: Observaciones:				
<b>Identificar situaciones anómalas</b>	Arrendado sin actividad					
<b>Clasificación del suelo</b>	SUND					
<b>Observaciones</b>	QUIEREN PONERLA A SU NOMBRE CASAO LOPEZ, Mª PILAR Y SANTOS					





<b>MONTE DE LA CUESTA</b>		<b>Ref. parcela:</b>	<b>Q</b>	<b>2</b>	<b>NORTE</b>	<b>B</b>
		<b>Ref. catastral:</b> 50025A00500002				
		<b>Plano:</b> N° 8 Polígono 5				
<b>Superficie de arrendamiento:</b>		1,50 Ha				
<b>Otras parcelas con la misma ref. catastral</b>		P1 a N15 , Q1 a Q14, R1 a R10, Rr1 a Rr10, S1 a S13 y T4 a T9				
<b>Otras parcelas asociadas en cultivo</b>						
<b>Situación</b>	Con arrendamiento <input type="checkbox"/> Sin arrendamiento <input checked="" type="checkbox"/>					
<b>Actividad</b>	Con actividad <input checked="" type="checkbox"/> Sin actividad <input type="checkbox"/>					
<b>Cultivo no previsto</b>	(Excepto cereal vid) <input checked="" type="checkbox"/>					
<b>Problemas medioambientales</b>	Escombros <input type="checkbox"/> Basuras <input type="checkbox"/> Otros (.....) <input type="checkbox"/>					
<b>Riego</b>	Sin riego <input checked="" type="checkbox"/> Goteo <input type="checkbox"/>	Indicar tipo de captación u origen (si se conoce):				
<b>Cultivo observado</b>	1,40 HA OLIVO					
<b>Arrendatario</b>	Titular primero: AYUNTAMIENTO Dirección: PZA. ESPAÑA, 1 Observaciones:					
<b>Ocupante sin contrato (en su caso)</b>	Subarriendo <input type="checkbox"/> Sin contrato <input type="checkbox"/>	Nombre: Observaciones:				
<b>Identificar situaciones anómalas</b>	Actividad sin contrato de arrendamiento					
<b>Clasificación del suelo</b>	SUND					
<b>Observaciones</b>						

<b>MONTE DE LA CUESTA</b>		<b>Ref. parcela:</b>	<b>Q</b>	<b>3</b>	<b>NORTE</b>	<b>B</b>
		<b>Ref. catastral:</b> 50025A005000002				
		<b>Plano:</b> N° 8 Polígono 5				
<b>Superficie de arrendamiento:</b>		1,50 Ha				
<b>Otras parcelas con la misma ref. catastral</b>		P1 a N15 , Q1 a Q14, R1 a R10, Rr1 a Rr10, S1 a S13 y T4 a T9				
<b>Otras parcelas asociadas en cultivo</b>						
<b>Situación</b>	Con arrendamiento <input checked="" type="checkbox"/> Sin arrendamiento <input type="checkbox"/>					
<b>Actividad</b>	Con actividad <input type="checkbox"/> Sin actividad <input checked="" type="checkbox"/>					
<b>Cultivo no previsto</b>	(Excepto cereal vid) <input type="checkbox"/>					
<b>Problemas medioambientales</b>	Escombros <input type="checkbox"/> Basuras <input type="checkbox"/> Otros (.....) <input type="checkbox"/>					
<b>Riego</b>	Sin riego <input checked="" type="checkbox"/> Goteo <input type="checkbox"/>	Indicar tipo de captación u origen (si se conoce):				
<b>Cultivo observado</b>	YERMO					
<b>Arrendatario</b>						
<b>Ocupante sin contrato (en su caso)</b>	Subarriendo <input type="checkbox"/> Sin contrato <input type="checkbox"/>	Nombre: Observaciones:				
<b>Identificar situaciones anómalas</b>	Arrendado sin actividad					
<b>Clasificación del suelo</b>	SUND					
<b>Observaciones</b>						


<b>MONTE DE LA CUESTA</b>		<b>Ref. parcela:</b>	<b>Q</b>	<b>4</b>	<b>NORTE</b>	<b>B</b>
		<b>Ref. catastral:</b> 50025A00500002				
		<b>Plano:</b> N° 8 Polígono 5				
<b>Superficie de arrendamiento:</b>		1,50 Ha				
<b>Otras parcelas con la misma ref. catastral</b>		P1 a N15 , Q1 a Q14, R1 a R10, Rr1 a Rr10, S1 a S13 y T4 a T9				
<b>Otras parcelas asociadas en cultivo</b>						
<b>Situación</b>	Con arrendamiento <input checked="" type="checkbox"/> Sin arrendamiento <input type="checkbox"/>					
<b>Actividad</b>	Con actividad <input type="checkbox"/> Sin actividad <input checked="" type="checkbox"/>					
<b>Cultivo no previsto</b>	(Excepto cereal vid) <input type="checkbox"/>					
<b>Problemas medioambientales</b>	Escombros <input type="checkbox"/> Basuras <input type="checkbox"/> Otros (.....) <input type="checkbox"/>					
<b>Riego</b>	Sin riego <input checked="" type="checkbox"/> Goteo <input type="checkbox"/>					
<b>Cultivo observado</b>	YERMO					
<b>Arrendatario</b>						
<b>Ocupante sin contrato (en su caso)</b>	Subarriendo <input type="checkbox"/> Sin contrato <input type="checkbox"/>	Nombre: Observaciones:				
<b>Identificar situaciones anómalas</b>	Arrendado sin actividad					
<b>Clasificación del suelo</b>	SUND					
<b>Observaciones</b>						


<b>MONTE DE LA CUESTA</b>		<b>Ref. parcela:</b>	<b>Q</b>	<b>6</b>	<b>NORTE</b>	<b>B</b>
		<b>Ref. catastral:</b> 50025A005000002				
		<b>Plano:</b> N° 8 Polígono 5				
<b>Superficie de arrendamiento:</b>		1,50 Ha				
<b>Otras parcelas con la misma ref. catastral</b>		P1 a N15 , Q1 a Q14, R1 a R10, Rr1 a Rr10, S1 a S13 y T4 a T9				
<b>Otras parcelas asociadas en cultivo</b>						
<b>Situación</b>	Con arrendamiento <input checked="" type="checkbox"/> Sin arrendamiento <input type="checkbox"/>					
<b>Actividad</b>	Con actividad <input type="checkbox"/> Sin actividad <input checked="" type="checkbox"/>					
<b>Cultivo no previsto</b>	(Excepto cereal vid) <input type="checkbox"/>					
<b>Problemas medioambientales</b>	Escombros <input type="checkbox"/> Basuras <input type="checkbox"/> Otros (.....) <input type="checkbox"/>					
<b>Riego</b>	Sin riego <input checked="" type="checkbox"/> Goteo <input type="checkbox"/>	Indicar tipo de captación u origen (si se conoce):				
<b>Cultivo observado</b>	YERMO+ CIRCUITO BMX					
<b>Arrendatario</b>						
<b>Ocupante sin contrato (en su caso)</b>	Subarriendo <input type="checkbox"/> Sin contrato <input type="checkbox"/>	Nombre: Observaciones:				
<b>Identificar situaciones anómalas</b>	Arrendado sin actividad					
<b>Clasificación del suelo</b>	SUND					
<b>Observaciones</b>						


<b>MONTE DE LA CUESTA</b> (Esta ficha incluye 8 parcelas)		<b>Ref. parcela:</b>	<b>Q</b>	<b>5,7,8,9,10,11,12,13</b>	<b>NORTE</b>	<b>B-M</b>
		<b>Ref. catastral:</b> 50025A00500002				
		<b>Plano:</b> N° 8 Polígono 5				
<b>Superficie de arrendamiento:</b>			De 1,20 Ha a 2,00 Ha			
<b>Otras parcelas con la misma ref. catastral</b>			P1 a N15 , Q1 a Q14, R1 a R10, Rr1 a Rr10, S1 a S13 y T4 a T9			
<b>Otras parcelas asociadas en cultivo</b>						
<b>Situación</b>	Con arrendamiento <input type="checkbox"/> Sin arrendamiento <input checked="" type="checkbox"/>					
<b>Actividad</b>	Con actividad <input type="checkbox"/> Sin actividad <input checked="" type="checkbox"/>					
<b>Cultivo no previsto</b>	(Excepto cereal vid) <input type="checkbox"/>					
<b>Problemas medioambientales</b>	Escombros <input type="checkbox"/> Basuras <input type="checkbox"/> Otros (.....) <input type="checkbox"/>					
<b>Riego</b>	Sin riego <input checked="" type="checkbox"/> Goteo <input type="checkbox"/>	Indicar tipo de captación u origen (si se conoce):				
<b>Cultivo observado</b>	Q5 a Q10: YERMO+ CIRCUITO BMX Q11 a Q13: YERMO					
<b>Arrendatario</b>	Titular primero: AYUNTAMIENTO Dirección: PZA. ESPAÑA, 1 Observaciones:					
<b>Ocupante sin contrato (en su caso)</b>	Subarriendo <input type="checkbox"/> Sin contrato <input type="checkbox"/>	Nombre: Observaciones:				
<b>Identificar situaciones anómalas</b>	Sin actividad: Ayuntamiento+BMX					
<b>Clasificación del suelo</b>	SUND					
<b>Observaciones</b>						



<b>MONTE DE LA CUESTA</b>		<b>Ref. parcela:</b>	<b>R</b>	<b>1</b>	<b>NORTE</b>	<b>B</b>
		<b>Ref. catastral:</b> 50025A00500002				
		<b>Plano:</b> N° 8 Polígono 5				
<b>Superficie de arrendamiento:</b>		1,30 Ha				
<b>Otras parcelas con la misma ref. catastral</b>		P1 a N15 , Q1 a Q14, R1 a R10, Rr1 a Rr10, S1 a S13 y T4 a T9				
<b>Otras parcelas asociadas en cultivo</b>						
<b>Situación</b>	Con arrendamiento <input checked="" type="checkbox"/> Sin arrendamiento <input type="checkbox"/>					
<b>Actividad</b>	Con actividad <input type="checkbox"/> Sin actividad <input checked="" type="checkbox"/>					
<b>Cultivo no previsto</b>	(Excepto cereal vid) <input type="checkbox"/>					
<b>Problemas medioambientales</b>	Escombros <input type="checkbox"/> Basuras <input type="checkbox"/> Otros (.....) <input type="checkbox"/>					
<b>Riego</b>	Sin riego <input checked="" type="checkbox"/> Goteo <input type="checkbox"/>					
<b>Cultivo observado</b>		Indicar tipo de captación u origen (si se conoce):				
<b>Arrendatario</b>	YERMO					
<b>Ocupante sin contrato (en su caso)</b>	Subarriendo <input type="checkbox"/> Sin contrato <input type="checkbox"/>	Nombre: Observaciones:				
<b>Identificar situaciones anómalas</b>	Arrendado sin actividad					
<b>Clasificación del suelo</b>	SUND					
<b>Observaciones</b>						





<b>MONTE DE LA CUESTA</b> (Esta ficha incluye 9 parcelas)		Ref. parcela:	R	2, 3,4,5,6,7,8, 9,10	NORTE	B-M
		Ref. catastral: 50025A00500002				
		Plano: N° 8 Polígono 5				
Superficie de arrendamiento:			De 1,20 Ha a 2,00 Ha			
Otras parcelas con la misma ref. catastral			P1 a N15 , Q1 a Q14, R1 a R10, Rr1 a Rr10, S1 a S13 y T4 a T9			
Otras parcelas asociadas en cultivo						
Situación	Con arrendamiento	<input type="checkbox"/>				
	Sin arrendamiento	<input checked="" type="checkbox"/>				
Actividad	Con actividad	<input type="checkbox"/>				
	Sin actividad	<input checked="" type="checkbox"/>				
Cultivo no previsto	(Excepto cereal vid)	<input type="checkbox"/>				
Problemas medioambientales	Escombros	<input type="checkbox"/>				
	Basuras	<input type="checkbox"/>				
	Otros (.....)	<input type="checkbox"/>				
Riego	Sin riego	<input checked="" type="checkbox"/>	Indicar tipo de captación u origen (si se conoce):			
	Goteo	<input type="checkbox"/>				
Cultivo observado	R4: 1,3 Ha ALMENDROS EN ABANDONO R8: AEROMODELISMO VALDEJALÓN Resto: YERMO					
Arrendatario	Titular primero: AYUNTAMIENTO Dirección: PZA. ESPAÑA, 1 Observaciones:					
Ocupante sin contrato (en su caso)	Subarriendo	<input type="checkbox"/>	Nombre: Observaciones:			
	Sin contrato	<input type="checkbox"/>				
Identificar situaciones anómalas	Sin actividad: Ayuntamiento+Aeromodelismo					
Clasificación del suelo	SUND					
Observaciones						

<b>MONTE DE LA CUESTA</b>		<b>Ref. parcela:</b>	<b>Rr</b>	<b>1</b>	<b>NORTE</b>	<b>B</b>
		<b>Ref. catastral:</b> 50025A00500002				
		<b>Plano:</b> N° 8 Polígono 5				
<b>Superficie de arrendamiento:</b>			0,5 Ha			
<b>Otras parcelas con la misma ref. catastral</b>			P1 a N15 , Q1 a Q14, R1 a R10, Rr1 a Rr10, S1 a S13 y T4 a T9			
<b>Otras parcelas asociadas en cultivo</b>						
<b>Situación</b>	Con arrendamiento <input type="checkbox"/> Sin arrendamiento <input checked="" type="checkbox"/>					
<b>Actividad</b>	Con actividad <input type="checkbox"/> Sin actividad <input checked="" type="checkbox"/>					
<b>Cultivo no previsto</b>	(Excepto cereal vid) <input type="checkbox"/>					
<b>Problemas medioambientales</b>	Escombros <input type="checkbox"/> Basuras <input type="checkbox"/> Otros (.....) <input type="checkbox"/>					
<b>Riego</b>	Sin riego <input checked="" type="checkbox"/> Goteo <input type="checkbox"/>	Indicar tipo de captación u origen (si se conoce):				
<b>Cultivo observado</b>	0,4 Ha PLANTACIÓN FORESTAL (P.halepensis)+YERMO+Autopista A2					
<b>Arrendatario</b>	Titular primero: AYUNTAMIENTO Dirección: PZA. ESPAÑA, 1 Observaciones:					
<b>Ocupante sin contrato (en su caso)</b>	Subarriendo <input type="checkbox"/> Sin contrato <input type="checkbox"/>	Nombre: Observaciones:				
<b>Identificar situaciones anómalas</b>	Sin actividad: Ayuntamiento					
<b>Clasificación del suelo</b>	SUND					
<b>Observaciones</b>						

<b>MONTE DE LA CUESTA</b> <b>(Esta ficha incluye 4 parcelas)</b>		<b>Ref. parcela:</b>	<b>Rr</b>	<b>2,3,4,5</b>	<b>NORTE</b>	<b>B</b>
		<b>Ref. catastral:</b> 50025A00500002				
		<b>Plano:</b> N° 8 Polígono 5				
<b>Superficie de arrendamiento:</b>		De 0,50 Ha a 1,00 Ha				
<b>Otras parcelas con la misma ref. catastral</b>		P1 a N15 , Q1 a Q14, R1 a R10, Rr1 a Rr10, S1 a S13 y T4 a T9				
<b>Otras parcelas asociadas en cultivo</b>						
<b>Situación</b>	Con arrendamiento <input type="checkbox"/> Sin arrendamiento <input checked="" type="checkbox"/>					
<b>Actividad</b>	Con actividad <input type="checkbox"/> Sin actividad <input checked="" type="checkbox"/>					
<b>Cultivo no previsto</b>	(Excepto cereal vid) <input type="checkbox"/>					
<b>Problemas medioambientales</b>	Escombros <input type="checkbox"/> Basuras <input checked="" type="checkbox"/> Otros (.....) <input type="checkbox"/>					
<b>Riego</b>	Sin riego <input checked="" type="checkbox"/> Goteo <input type="checkbox"/>	Indicar tipo de captación u origen (si se conoce):				
<b>Cultivo observado</b>	SET ELÉCTRICO (Oeste)+0,15 Ha ALMENDRO ABANDONADO+ YERMO 1 Ha en cada parcela					
<b>Arrendatario</b>	Titular primero: AYUNTAMIENTO Dirección: PZA. ESPAÑA, 1 Observaciones:					
<b>Ocupante sin contrato (en su caso)</b>	Subarriendo <input type="checkbox"/> Sin contrato <input type="checkbox"/>	Nombre: Observaciones:				
<b>Identificar situaciones anómalas</b>	SGE					
<b>Clasificación del suelo</b>	SUND,SGE					
<b>Observaciones</b>						


<b>MONTE DE LA CUESTA</b>		<b>Ref. parcela:</b>	<b>Rr</b>	<b>6</b>	<b>NORTE</b>	<b>B</b>
		<b>Ref. catastral:</b> 50025A00500002				
		<b>Plano:</b> N° 8 Polígono 5				
<b>Superficie de arrendamiento:</b>		1,00 Ha				
<b>Otras parcelas con la misma ref. catastral</b>		P1 a N15 , Q1 a Q14, R1 a R10, Rr1 a Rr10, S1 a S13 y T4 a T9				
<b>Otras parcelas asociadas en cultivo</b>						
<b>Situación</b>	Con arrendamiento <input checked="" type="checkbox"/> Sin arrendamiento <input type="checkbox"/>					
<b>Actividad</b>	Con actividad <input checked="" type="checkbox"/> Sin actividad <input type="checkbox"/>					
<b>Cultivo no previsto</b>	(Excepto cereal vid) <input type="checkbox"/>					
<b>Problemas medioambientales</b>	Escombros <input checked="" type="checkbox"/> Basuras <input type="checkbox"/> Otros (.....) <input type="checkbox"/>					
<b>Riego</b>	Sin riego <input checked="" type="checkbox"/> Goteo <input type="checkbox"/>	Indicar tipo de captación u origen (si se conoce):				
<b>Cultivo observado</b>	1,2 Ha CEREAL					
<b>Arrendatario</b>						
<b>Ocupante sin contrato (en su caso)</b>	Subarriendo <input type="checkbox"/> Sin contrato <input type="checkbox"/>	Nombre: Observaciones:				
<b>Identificar situaciones anómalas</b>	Cereal					
<b>Clasificación del suelo</b>	SNUG					
<b>Observaciones</b>	Escombros (Oeste junto al camino)					


<b>MONTE DE LA CUESTA</b>		<b>Ref. parcela:</b>	<b>Rr</b>	<b>7</b>	<b>NORTE</b>	<b>B</b>
		<b>Ref. catastral:</b> 50025A00500002				
		<b>Plano:</b> N° 8 Polígono 5				
<b>Superficie de arrendamiento:</b>		1,50 Ha				
<b>Otras parcelas con la misma ref. catastral</b>		P1 a N15 , Q1 a Q14, R1 a R10, Rr1 a Rr10, S1 a S13 y T4 a T9				
<b>Otras parcelas asociadas en cultivo</b>						
<b>Situación</b>	Con arrendamiento <input checked="" type="checkbox"/> Sin arrendamiento <input type="checkbox"/>					
<b>Actividad</b>	Con actividad <input type="checkbox"/> Sin actividad <input checked="" type="checkbox"/>					
<b>Cultivo no previsto</b>	(Excepto cereal vid) <input type="checkbox"/>					
<b>Problemas medioambientales</b>	Escombros <input type="checkbox"/> Basuras <input type="checkbox"/> Otros (.....) <input type="checkbox"/>					
<b>Riego</b>	Sin riego <input checked="" type="checkbox"/> Goteo <input type="checkbox"/>					
<b>Cultivo observado</b>	YERMO					
<b>Arrendatario</b>						
<b>Ocupante sin contrato (en su caso)</b>	Subarriendo <input type="checkbox"/> Sin contrato <input type="checkbox"/>	Nombre: Observaciones:				
<b>Identificar situaciones anómalas</b>	Arrendado sin actividad					
<b>Clasificación del suelo</b>	SUND					
<b>Observaciones</b>						


<b>MONTE DE LA CUESTA</b>		<b>Ref. parcela:</b>	<b>Rr</b>	<b>8</b>	<b>NORTE</b>	<b>B</b>
		<b>Ref. catastral:</b> 50025A00500002				
		<b>Plano:</b> N° 8 Polígono 5				
<b>Superficie de arrendamiento:</b>		1,50 Ha				
<b>Otras parcelas con la misma ref. catastral</b>		P1 a N15 , Q1 a Q14, R1 a R10, Rr1 a Rr10, S1 a S13 y T4 a T9				
<b>Otras parcelas asociadas en cultivo</b>						
<b>Situación</b>	Con arrendamiento <input type="checkbox"/> Sin arrendamiento <input checked="" type="checkbox"/>					
<b>Actividad</b>	Con actividad <input checked="" type="checkbox"/> Sin actividad <input type="checkbox"/>					
<b>Cultivo no previsto</b>	(Excepto cereal vid) <input checked="" type="checkbox"/>					
<b>Problemas medioambientales</b>	Escombros <input type="checkbox"/> Basuras <input type="checkbox"/> Otros (.....) <input type="checkbox"/>					
<b>Riego</b>	Sin riego <input checked="" type="checkbox"/> Goteo <input type="checkbox"/>	Indicar tipo de captación u origen (si se conoce):				
<b>Cultivo observado</b>	1,3 Ha ALMENDROS					
<b>Arrendatario</b>	Titular primero: AYUNTAMIENTO Dirección: PZA. ESPAÑA, 1 Observaciones:					
<b>Ocupante sin contrato (en su caso)</b>	Subarriendo <input type="checkbox"/> Sin contrato <input type="checkbox"/>	Nombre: Observaciones:				
<b>Identificar situaciones anómalas</b>	Actividad sin contrato de arrendamiento					
<b>Clasificación del suelo</b>	SUND					
<b>Observaciones</b>	Almendros con poda de rejuvenecimiento mal seguidos					





<b>MONTE DE LA CUESTA</b>		<b>Ref. parcela:</b>	<b>Rr</b>	<b>9</b>	<b>NORTE</b>	<b>B</b>
		<b>Ref. catastral:</b> 50025A00500002				
		<b>Plano:</b> N° 8 Polígono 5				
<b>Superficie de arrendamiento:</b>			1,00 Ha			
<b>Otras parcelas con la misma ref. catastral</b>			P1 a N15 , Q1 a Q14, R1 a R10, Rr1 a Rr10, S1 a S13 y T4 a T9			
<b>Otras parcelas asociadas en cultivo</b>						
<b>Situación</b>	Con arrendamiento <input type="checkbox"/> Sin arrendamiento <input checked="" type="checkbox"/>					
<b>Actividad</b>	Con actividad <input type="checkbox"/> Sin actividad <input checked="" type="checkbox"/>					
<b>Cultivo no previsto</b>	(Excepto cereal vid) <input type="checkbox"/>					
<b>Problemas medioambientales</b>	Escombros <input type="checkbox"/> Basuras <input type="checkbox"/> Otros (.....) <input type="checkbox"/>					
<b>Riego</b>	Sin riego <input checked="" type="checkbox"/> Goteo <input type="checkbox"/>					
<b>Cultivo observado</b>	YERMO					
<b>Arrendatario</b>	Titular primero: AYUNTAMIENTO Dirección: PZA. ESPAÑA, 1 Observaciones:					
<b>Ocupante sin contrato (en su caso)</b>	Subarriendo <input type="checkbox"/> Sin contrato <input type="checkbox"/>	Nombre: Observaciones:				
<b>Identificar situaciones anómalas</b>	Sin actividad: Ayuntamiento					
<b>Clasificación del suelo</b>	SUND					
<b>Observaciones</b>						

<b>MONTE DE LA CUESTA</b>		<b>Ref. parcela:</b>	<b>Rr</b>	<b>10</b>	<b>NORTE</b>	<b>B</b>
		<b>Ref. catastral:</b> 50025A00500002				
		<b>Plano:</b> N° 8 Polígono 5				
<b>Superficie de arrendamiento:</b>		1,50 Ha				
<b>Otras parcelas con la misma ref. catastral</b>		P1 a N15 , Q1 a Q14, R1 a R10, Rr1 a Rr10, S1 a S13 y T4 a T9				
<b>Otras parcelas asociadas en cultivo</b>						
<b>Situación</b>	Con arrendamiento <input type="checkbox"/> Sin arrendamiento <input checked="" type="checkbox"/>					
<b>Actividad</b>	Con actividad <input checked="" type="checkbox"/> Sin actividad <input type="checkbox"/>					
<b>Cultivo no previsto</b>	(Excepto cereal vid) <input checked="" type="checkbox"/>					
<b>Problemas medioambientales</b>	Escombros <input type="checkbox"/> Basuras <input type="checkbox"/> Otros (.....) <input type="checkbox"/>					
<b>Riego</b>	Sin riego <input checked="" type="checkbox"/> Goteo <input type="checkbox"/>	Indicar tipo de captación u origen (si se conoce):				
<b>Cultivo observado</b>	3,3 Ha ALMENDROS (1,8 Ha seguidas)					
<b>Arrendatario</b>	Titular primero: AYUNTAMIENTO Dirección: PZA. ESPAÑA, 1 Observaciones:					
<b>Ocupante sin contrato (en su caso)</b>	Subarriendo <input type="checkbox"/> Sin contrato <input type="checkbox"/>	Nombre: Observaciones:				
<b>Identificar situaciones anómalas</b>	Actividad sin contrato de arrendamiento					
<b>Clasificación del suelo</b>	SUND					
<b>Observaciones</b>	Almendros con poda de rejuvenecimiento mal seguidos					


<b>MONTE DE LA CUESTA</b> <b>(Esta ficha incluye 9 parcelas)</b>		<b>Ref. parcela:</b>	<b>S</b>	<b>1 a 7,10,11</b>	<b>SUR</b>	<b>B-R</b>
		<b>Ref. catastral:</b> 50025A00500002 + Suelo urbano				
		<b>Plano:</b> N° 8 Polígono 5				
<b>Superficie de arrendamiento:</b>			1,50 Ha cada parcela			
<b>Otras parcelas con la misma ref. catastral</b>			P1 a N15 , Q1 a Q14, R1 a R10, Rr1 a Rr10, S1 a S13 y T4 a T9 (en suelo no urbano)			
<b>Otras parcelas asociadas en cultivo</b>						
<b>Situación</b>	Con arrendamiento <input type="checkbox"/> Sin arrendamiento <input type="checkbox"/>					
<b>Actividad</b>	Con actividad <input type="checkbox"/> Sin actividad <input type="checkbox"/>					
<b>Cultivo no previsto</b>	(Excepto cereal vid) <input type="checkbox"/>					
<b>Problemas medioambientales</b>	Escombros <input checked="" type="checkbox"/> Basuras <input type="checkbox"/> Otros (.....) <input type="checkbox"/>					
<b>Riego</b>	Sin riego <input type="checkbox"/> Goteo <input type="checkbox"/>	Indicar tipo de captación u origen (si se conoce):				
<b>Cultivo observado</b>	S1,S2,S7,S10: YERMO+SUELO URBANO POLIGONO "LA CUESTA" (Sur) S3 a S6,S11:PLANTACIÓN FORESTAL (P.halepensis)+YERMO+SUELO URBANO POLIGONO "LA CUESTA"					
<b>Arrendatario</b>	Titular primero: AYUNTAMIENTO Dirección: PZA. ESPAÑA, 1 Observaciones:					
<b>Ocupante sin contrato (en su caso)</b>	Subarriendo <input type="checkbox"/> Sin contrato <input type="checkbox"/>	Nombre: Observaciones:				
<b>Identificar situaciones anómalas</b>	Suelo Urbano					
<b>Clasificación del suelo</b>	S.G:E. ESPACIOS LIBRES+SUELO URBANO+SNUG					
<b>Observaciones</b>	Escombros en S1 Una importante superficie de las parcelas propiedad del Ayuntamiento es SGEL					


<b>MONTE DE LA CUESTA</b>		<b>Ref. parcela:</b>	<b>S</b>	<b>8</b>	<b>NORTE</b>	<b>R</b>
		<b>Ref. catastral:</b> 50025A00500002				
		<b>Plano:</b> Nº 8 Polígono 5				
<b>Superficie de arrendamiento:</b>			1,50 Ha			
<b>Otras parcelas con la misma ref. catastral</b>			P1 a N15 , Q1 a Q14, R1 a R10, Rr1 a Rr10, S1 a S13 y T4 a T9			
<b>Otras parcelas asociadas en cultivo</b>			Explotación continua S8,S9 ALMENDRO 0,6 Ha			
<b>Situación</b>	Con arrendamiento <input type="checkbox"/> Sin arrendamiento <input checked="" type="checkbox"/>					
<b>Actividad</b>	Con actividad <input checked="" type="checkbox"/> Sin actividad <input type="checkbox"/>					
<b>Cultivo no previsto</b>	(Excepto cereal vid) <input checked="" type="checkbox"/>					
<b>Problemas medioambientales</b>	Escombros <input type="checkbox"/> Basuras <input type="checkbox"/> Otros (.....) <input type="checkbox"/>					
<b>Riego</b>	Sin riego <input checked="" type="checkbox"/> Goteo <input type="checkbox"/>	Indicar tipo de captación u origen (si se conoce):				
<b>Cultivo observado</b>	1,2 Ha PLANTACIÓN FORESTAL (P.halepensis)+0,3 Ha Almendro+ 0,3 YERMO+SUELO URBANO POLIGONO "LA CUESTA"					
<b>Arrendatario</b>	Titular primero: AYUNTAMIENTO Dirección: PZA. ESPAÑA, 1 Observaciones:					
<b>Ocupante sin contrato (en su caso)</b>	Subarriendo <input type="checkbox"/> Sin contrato <input type="checkbox"/>	Nombre: Observaciones:				
<b>Identificar situaciones anómalas</b>	Actividad sin contrato de arrendamiento					
<b>Clasificación del suelo</b>	S.G:E. ESPACIOS LIBRES+SUELO URBANO+SNUG					
<b>Observaciones</b>	ERA DE GIL CASAO, VICENTE. AL EXPROPIARLE PARA BARYVAL, EXENTO DE PAGOS					


<b>MONTE DE LA CUESTA</b>		<b>Ref. parcela:</b>	<b>S</b>	<b>9</b>	<b>NORTE</b>	<b>R</b>
		<b>Ref. catastral:</b> 50025A00500002				
		<b>Plano:</b> Nº 8 Polígono 5				
<b>Superficie de arrendamiento:</b>		1,50 Ha				
<b>Otras parcelas con la misma ref. catastral</b>		P1 a N15 , Q1 a Q14, R1 a R10, Rr1 a Rr10, S1 a S13 y T4 a T9				
<b>Otras parcelas asociadas en cultivo</b>		Explotación continua S8,S9 ALMENDRO 0,6 Ha				
<b>Situación</b>	Con arrendamiento <input type="checkbox"/> Sin arrendamiento <input checked="" type="checkbox"/>					
<b>Actividad</b>	Con actividad <input checked="" type="checkbox"/> Sin actividad <input type="checkbox"/>					
<b>Cultivo no previsto</b>	(Excepto cereal vid) <input checked="" type="checkbox"/>					
<b>Problemas medioambientales</b>	Escombros <input type="checkbox"/> Basuras <input type="checkbox"/> Otros (.....) <input type="checkbox"/>					
<b>Riego</b>	Sin riego <input checked="" type="checkbox"/> Goteo <input type="checkbox"/>	Indicar tipo de captación u origen (si se conoce):				
<b>Cultivo observado</b>	1,2 Ha PLANTACIÓN FORESTAL (P.halepensis)+0,3 Ha Almendro+ 0,3 YERMO+SUELO URBANO POLIGONO "LA CUESTA"					
<b>Arrendatario</b>	Titular primero: AYUNTAMIENTO Dirección: PZA. ESPAÑA, 1 Observaciones:					
<b>Ocupante sin contrato (en su caso)</b>	Subarriendo <input type="checkbox"/> Sin contrato <input type="checkbox"/>	Nombre: Observaciones:				
<b>Identificar situaciones anómalas</b>	Actividad sin contrato de arrendamiento					
<b>Clasificación del suelo</b>	S.G:E. ESPACIOS LIBRES+SUELO URBANO+SNUG					
<b>Observaciones</b>						

<b>MONTE DE LA CUESTA</b> <b>(Esta ficha incluye 2 parcelas)</b>		<b>Ref. parcela:</b>	<b>S</b>	<b>12,13</b>	<b>NORTE</b>	<b>B</b>
		<b>Ref. catastral:</b> 50025A00500002				
		<b>Plano:</b> N° 8 Polígono 5				
<b>Superficie de arrendamiento:</b>		De 1,50 Ha cada una				
<b>Otras parcelas con la misma ref. catastral</b>		P1 a N15 , Q1 a Q14, R1 a R10, Rr1 a Rr10, S1 a S13 y T4 a T9				
<b>Otras parcelas asociadas en cultivo</b>						
<b>Situación</b>	Con arrendamiento <input type="checkbox"/> Sin arrendamiento <input checked="" type="checkbox"/>					
<b>Actividad</b>	Con actividad <input type="checkbox"/> Sin actividad <input checked="" type="checkbox"/>					
<b>Cultivo no previsto</b>	(Excepto cereal vid) <input type="checkbox"/>					
<b>Problemas medioambientales</b>	Escombros <input type="checkbox"/> Basuras <input checked="" type="checkbox"/> Otros (.....) <input type="checkbox"/>					
<b>Riego</b>	Sin riego <input checked="" type="checkbox"/> Goteo <input type="checkbox"/>	Indicar tipo de captación u origen (si se conoce):				
<b>Cultivo observado</b>	YERMO					
<b>Arrendatario</b>	Titular primero: AYUNTAMIENTO Dirección: PZA. ESPAÑA, 1 Observaciones:					
<b>Ocupante sin contrato (en su caso)</b>	Subarriendo <input type="checkbox"/> Sin contrato <input type="checkbox"/>	Nombre: Observaciones:				
<b>Identificar situaciones anómalas</b>	SGEL					
<b>Clasificación del suelo</b>	SUND,SGE					
<b>Observaciones</b>						





<b>MONTE DE LA CUESTA</b> <b>(Esta ficha incluye 4 parcelas)</b>		<b>Ref. parcela:</b>	<b>T</b>	<b>1,2,3,4</b>	<b>NORTE</b>	<b>B</b>
		<b>Ref. catastral:</b> 50025A00500002 + Suelo urbano				
		<b>Plano:</b> N° 8 Polígono 5				
<b>Superficie de arrendamiento:</b>		1,50 Ha cada parcela				
<b>Otras parcelas con la misma ref. catastral</b>		P1 a N15 , Q1 a Q14, R1 a R10, Rr1 a Rr10, S1 a S13 y T4 a T9 (en suelo no urbano)				
<b>Otras parcelas asociadas en cultivo</b>						
<b>Situación</b>	Con arrendamiento <input type="checkbox"/> Sin arrendamiento <input type="checkbox"/>					
<b>Actividad</b>	Con actividad <input type="checkbox"/> Sin actividad <input type="checkbox"/>					
<b>Cultivo no previsto</b>	(Excepto cereal vid) <input type="checkbox"/>					
<b>Problemas medioambientales</b>	Escombros <input type="checkbox"/> Basuras <input type="checkbox"/> Otros (.....) <input type="checkbox"/>					
<b>Riego</b>	Sin riego <input type="checkbox"/> Goteo <input type="checkbox"/>	Indicar tipo de captación u origen (si se conoce):				
<b>Cultivo observado</b>	Resto: SUELO URBANO POLÍGONO "LA CUESTA" S4:SUELO URBANO POLÍGONO +PLANTACIÓN FORESTAL					
<b>Arrendatario</b>	Titular primero: AYUNTAMIENTO Dirección: PZA. ESPAÑA, 1 Observaciones:					
<b>Ocupante sin contrato (en su caso)</b>	Subarriendo <input type="checkbox"/> Sin contrato <input type="checkbox"/>	Nombre: Observaciones:				
<b>Identificar situaciones anómalas</b>	Suelo Urbano					
<b>Clasificación del suelo</b>	S4: S.G.E. ESPACIOS LIBRES+SUELO URBANO Restos: SUELO URBANO					
<b>Observaciones</b>	La titularidad de las parcelas alcanzada por compra mediante subasta, en su caso, durante el desarrollo del polígono					


<b>MONTE DE LA CUESTA</b> <b>(Esta ficha incluye 5 parcelas)</b>		<b>Ref. parcela:</b>	<b>T</b>	<b>5,6,7,8,9</b>	<b>NORTE</b>	<b>B</b>
		<b>Ref. catastral:</b> 50025A00500002				
		<b>Plano:</b> N° 8 Polígono 5				
<b>Superficie de arrendamiento:</b>			De 1,00 Ha a 1,50 Ha			
<b>Otras parcelas con la misma ref. catastral</b>			P1 a N15 , Q1 a Q14, R1 a R10, Rr1 a Rr10, S1 a S13 y T4 a T9			
<b>Otras parcelas asociadas en cultivo</b>						
<b>Situación</b>	Con arrendamiento <input type="checkbox"/> Sin arrendamiento <input checked="" type="checkbox"/>					
<b>Actividad</b>	Con actividad <input type="checkbox"/> Sin actividad <input checked="" type="checkbox"/>					
<b>Cultivo no previsto</b>	(Excepto cereal vid) <input type="checkbox"/>					
<b>Problemas medioambientales</b>	Escombros <input type="checkbox"/> Basuras <input type="checkbox"/> Otros (.....) <input type="checkbox"/>					
<b>Riego</b>	Sin riego <input checked="" type="checkbox"/> Goteo <input type="checkbox"/>	Indicar tipo de captación u origen (si se conoce):				
<b>Cultivo observado</b>	T5,T6,T7,T8: S.G:E. ESPACIOS LIBRES+YERMO T9: YERMO					
<b>Arrendatario</b>	Titular primero: AYUNTAMIENTO Dirección: PZA. ESPAÑA, 1 Observaciones:					
<b>Ocupante sin contrato (en su caso)</b>	Subarriendo <input type="checkbox"/> Sin contrato <input type="checkbox"/>	Nombre: Observaciones:				
<b>Identificar situaciones anómalas</b>	Sin actividad: Ayuntamiento+SGEL					
<b>Clasificación del suelo</b>	S.G:E. ESPACIOS LIBRES+SNUD					
<b>Observaciones</b>						

<b>MONTE DE LA CUESTA</b> <b>(Esta ficha incluye 9 parcelas)</b>		<b>Ref. parcela:</b>	<b>U</b>	<b>1,2,3,4,5</b>	<b>NORTE</b>	<b>B</b>
		<b>Ref. catastral:</b> Suelo urbano				
		<b>Plano:</b> N° 8				
<b>Superficie de arrendamiento:</b>		De 0,50 Ha a 3 Ha				
<b>Otras parcelas con la misma ref. catastral</b>						
<b>Otras parcelas asociadas en cultivo</b>						
<b>Situación</b>	Con arrendamiento <input type="checkbox"/> Sin arrendamiento <input type="checkbox"/>					
<b>Actividad</b>	Con actividad <input type="checkbox"/> Sin actividad <input type="checkbox"/>					
<b>Cultivo no previsto</b>	(Excepto cereal vid) <input type="checkbox"/>					
<b>Problemas medioambientales</b>	Escombros <input type="checkbox"/> Basuras <input type="checkbox"/> Otros (.....) <input type="checkbox"/>					
<b>Riego</b>	Sin riego <input type="checkbox"/> Goteo <input type="checkbox"/>					
<b>Cultivo observado</b>	SUELO URBANO POLIGONO "LA CUESTA"					
<b>Arrendatario</b>	Titular primero: Dirección: Observaciones:					
<b>Ocupante sin contrato (en su caso)</b>	Subarriendo <input type="checkbox"/> Sin contrato <input type="checkbox"/>	Nombre: Observaciones:				
<b>Identificar situaciones anómalas</b>	Suelo Urbano					
<b>Clasificación del suelo</b>	SUELO URBANO					
<b>Observaciones</b>	La titularidad de las parcelas alcanzada por compra mediante subasta, en su caso, durante el desarrollo del polígono					


#### 7.4. Polígono 3, Sector norte, Parcelas letras V,W,X,Y y Z.


<b>MONTE DE LA CUESTA</b> (Esta ficha incluye 4 parcelas)		<b>Ref. parcela:</b>	<b>V</b>	<b>1,2,3,4</b>	<b>NORTE</b>	<b>M</b>
		<b>Ref. catastral:</b> 50025A00300110 + Suelo urbano				
		<b>Plano:</b> N° 10 Polígono 3				
<b>Superficie de arrendamiento:</b>		1,50 Ha cada parcela				
<b>Otras parcelas con la misma ref. catastral</b>						
<b>Otras parcelas asociadas en cultivo</b>						
<b>Situación</b>	Con arrendamiento <input type="checkbox"/> Sin arrendamiento <input type="checkbox"/>					
<b>Actividad</b>	Con actividad <input type="checkbox"/> Sin actividad <input type="checkbox"/>					
<b>Cultivo no previsto</b>	(Excepto cereal vid) <input type="checkbox"/>					
<b>Problemas medioambientales</b>	Escombros <input type="checkbox"/> Basuras <input type="checkbox"/> Otros (.....) <input checked="" type="checkbox"/>					
<b>Riego</b>	Sin riego <input type="checkbox"/> Goteo <input type="checkbox"/>	Indicar tipo de captación u origen (si se conoce):				
<b>Cultivo observado</b>	S.G:E. ESPACIOS LIBRES + SUELO URBANO					
<b>Arrendatario</b>	Titular primero: AYUNTAMIENTO Dirección: PZA. ESPAÑA, 1 Observaciones:					
<b>Ocupante sin contrato (en su caso)</b>	Subarriendo <input type="checkbox"/> Sin contrato <input type="checkbox"/>	Nombre: Observaciones:				
<b>Identificar situaciones anómalas</b>	Suelo Urbano					
<b>Clasificación del suelo</b>	S.G:E. ESPACIOS LIBRES+SUELO URBANO					
<b>Observaciones</b>	<u>Escombrera sin restaurar</u> La titularidad de las parcelas alcanzada por compra mediante subasta, en su caso, durante el desarrollo del polígono					


<b>MONTE DE LA CUESTA</b>		<b>Ref. parcela:</b>	<b>V</b>	<b>5</b>	<b>NORTE</b>	<b>M</b>
		<b>Ref. catastral:</b> 50025A00300110				
		<b>Plano:</b> N° 10 Polígono 3				
<b>Superficie de arrendamiento:</b>		1,20 Ha				
<b>Otras parcelas con la misma ref. catastral</b>		V1 a V6 ,W12 a W14,XR1 a X17, e Y1 a Y16				
<b>Otras parcelas asociadas en cultivo</b>		Explotación continua V5, V6 ALMENDRO 0,6 Ha				
<b>Situación</b>	Con arrendamiento <input checked="" type="checkbox"/> Sin arrendamiento <input type="checkbox"/>					
<b>Actividad</b>	Con actividad <input checked="" type="checkbox"/> Sin actividad <input type="checkbox"/>					
<b>Cultivo no previsto</b>	(Excepto cereal vid) <input checked="" type="checkbox"/>					
<b>Problemas medioambientales</b>	Escombros <input type="checkbox"/> Basuras <input type="checkbox"/> Otros (.....) <input type="checkbox"/>					
<b>Riego</b>	Sin riego <input checked="" type="checkbox"/> Goteo <input type="checkbox"/>	Indicar tipo de captación u origen (si se conoce):				
<b>Cultivo observado</b>	0,3 Ha ALMENDRO+S.G:E. ESPACIOS LIBRES					
<b>Arrendatario</b>						
<b>Ocupante sin contrato (en su caso)</b>	Subarriendo <input type="checkbox"/> Sin contrato <input type="checkbox"/>	Nombre: Observaciones:				
<b>Identificar situaciones anómalas</b>	Cultivo no previsto en ordenación					
<b>Clasificación del suelo</b>	S.G:E. ESPACIOS LIBRES					
<b>Observaciones</b>						


<b>MONTE DE LA CUESTA</b>		<b>Ref. parcela:</b>	<b>V</b>	<b>6</b>	<b>NORTE</b>	<b>M</b>
		<b>Ref. catastral:</b> 50025A00300110				
		<b>Plano:</b> N° 10 Polígono 3				
<b>Superficie de arrendamiento:</b>		1,50 Ha				
<b>Otras parcelas con la misma ref. catastral</b>		V1 a V6 ,W12 a W14,XR1 a X17, e Y1 a Y16				
<b>Otras parcelas asociadas en cultivo</b>		Explotación continua V5, V6 ALMENDRO 0,6 Ha				
<b>Situación</b>	Con arrendamiento <input type="checkbox"/> Sin arrendamiento <input checked="" type="checkbox"/>					
<b>Actividad</b>	Con actividad <input checked="" type="checkbox"/> Sin actividad <input type="checkbox"/>					
<b>Cultivo no previsto</b>	(Excepto cereal vid) <input checked="" type="checkbox"/>					
<b>Problemas medioambientales</b>	Escombros <input type="checkbox"/> Basuras <input type="checkbox"/> Otros (.....) <input type="checkbox"/>					
<b>Riego</b>	Sin riego <input checked="" type="checkbox"/> Goteo <input type="checkbox"/>	Indicar tipo de captación u origen (si se conoce):				
<b>Cultivo observado</b>	0,3 Ha ALMENDRO+S.G:E. ESPACIOS LIBRES					
<b>Arrendatario</b>	Titular primero: AYUNTAMIENTO Dirección: PZA. ESPAÑA, 1 Observaciones:					
<b>Ocupante sin contrato (en su caso)</b>	Subarriendo <input type="checkbox"/> Sin contrato <input type="checkbox"/>	Nombre: Observaciones:				
<b>Identificar situaciones anómalas</b>	Actividad sin contrato de arrendamiento					
<b>Clasificación del suelo</b>	S.G:E. ESPACIOS LIBRES					
<b>Observaciones</b>	Aparentemente mal seguidos					





<b>MONTE DE LA CUESTA</b> <b>(Esta ficha incluye 11 parcelas)</b>		<b>Ref. parcela:</b>	<b>W</b>	<b>1 a 11</b>	<b>NORTE</b>	<b>B</b>
		<b>Ref. catastral:</b> Suelo urbano				
		<b>Plano:</b> N° 10				
<b>Superficie de arrendamiento:</b>		De 0,50 Ha a 1,50 Ha				
<b>Otras parcelas con la misma ref. catastral</b>						
<b>Otras parcelas asociadas en cultivo</b>						
<b>Situación</b>	Con arrendamiento <input type="checkbox"/> Sin arrendamiento <input type="checkbox"/>					
<b>Actividad</b>	Con actividad <input type="checkbox"/> Sin actividad <input type="checkbox"/>					
<b>Cultivo no previsto</b>	(Excepto cereal vid) <input type="checkbox"/>					
<b>Problemas medioambientales</b>	Escombros <input type="checkbox"/> Basuras <input type="checkbox"/> Otros (.....) <input checked="" type="checkbox"/>					
<b>Riego</b>	Sin riego <input type="checkbox"/> Goteo <input type="checkbox"/>	Indicar tipo de captación u origen (si se conoce):				
<b>Cultivo observado</b>	SUELO URBANO POLÍGONO "LA CUESTA"					
<b>Arrendatario</b>	Titular primero: AYUNTAMIENTO Dirección: PZA. ESPAÑA, 1 Observaciones:					
<b>Ocupante sin contrato (en su caso)</b>	Subarriendo <input type="checkbox"/> Sin contrato <input type="checkbox"/>	Nombre: Observaciones:				
<b>Identificar situaciones anómalas</b>	Suelo Urbano					
<b>Clasificación del suelo</b>	SUELO URBANO					
<b>Observaciones</b>	La titularidad de las parcelas alcanzada por compra mediante subasta, en su caso, durante el desarrollo del polígono					

<b>MONTE DE LA CUESTA</b>		<b>Ref. parcela:</b>	<b>W</b>	<b>12</b>	<b>NORTE</b>	<b>R</b>
		<b>Ref. catastral:</b> 50025A00300110				
		<b>Plano:</b> N° 10 Polígono 3				
<b>Superficie de arrendamiento:</b>		1,20 Ha				
<b>Otras parcelas con la misma ref. catastral</b>		V1 a V6 ,W12 a W14,XR1 a X17, e Y1 a Y16				
<b>Otras parcelas asociadas en cultivo</b>						
<b>Situación</b>	Con arrendamiento <input checked="" type="checkbox"/> Sin arrendamiento <input type="checkbox"/>					
<b>Actividad</b>	Con actividad <input checked="" type="checkbox"/> Sin actividad <input type="checkbox"/>					
<b>Cultivo no previsto</b>	(Excepto cereal vid) <input checked="" type="checkbox"/>					
<b>Problemas medioambientales</b>	Escombros <input type="checkbox"/> Basuras <input type="checkbox"/> Otros (.....) <input type="checkbox"/>					
<b>Riego</b>	Sin riego <input checked="" type="checkbox"/> Goteo <input type="checkbox"/>	Indicar tipo de captación u origen (si se conoce):				
<b>Cultivo observado</b>	PLANTACIÓN FORESTAL (P.halepensis)					
<b>Arrendatario</b>						
<b>Ocupante sin contrato (en su caso)</b>	Subarriendo <input type="checkbox"/> Sin contrato <input type="checkbox"/>	Nombre: Observaciones:				
<b>Identificar situaciones anómalas</b>	Cultivo no previsto en ordenación					
<b>Clasificación del suelo</b>	SNUG					
<b>Observaciones</b>	SOLICITA LA BAJA. Confirmar si no es del Ayuntamiento Incluye una parcela deslindada con referencia catastral propia: - 50025A00300011 (Terreno)					



<b>MONTE DE LA CUESTA</b> <b>(Esta ficha incluye 2 parcelas)</b>		<b>Ref. parcela:</b>	<b>W</b>	<b>13.14</b>	<b>NORTE</b>	<b>R</b>
		<b>Ref. catastral:</b> 50025A00300110				
		<b>Plano:</b> N° 10 Polígono 3				
<b>Superficie de arrendamiento:</b>			W13: 1,50 Ha, W14:1,20 Ha			
<b>Otras parcelas con la misma ref. catastral</b>			V1 a V6 ,W12 a W14,XR1 a X17, e Y1 a Y16			
<b>Otras parcelas asociadas en cultivo</b>						
<b>Situación</b>	Con arrendamiento <input type="checkbox"/> Sin arrendamiento <input checked="" type="checkbox"/>					
<b>Actividad</b>	Con actividad <input type="checkbox"/> Sin actividad <input checked="" type="checkbox"/>					
<b>Cultivo no previsto</b>	(Excepto cereal vid) <input type="checkbox"/>					
<b>Problemas medioambientales</b>	Escombros <input type="checkbox"/> Basuras <input type="checkbox"/> Otros (.....) <input type="checkbox"/>					
<b>Riego</b>	Sin riego <input checked="" type="checkbox"/> Goteo <input type="checkbox"/>	Indicar tipo de captación u origen (si se conoce):				
<b>Cultivo observado</b>	W13: PLANTACIÓN FORESTAL (P.halepensis) W14: ALMENDROS ABANDONADOS					
<b>Arrendatario</b>	Titular primero: AYUNTAMIENTO Dirección: PZA. ESPAÑA, 1 Observaciones:					
<b>Ocupante sin contrato (en su caso)</b>	Subarriendo <input type="checkbox"/> Sin contrato <input type="checkbox"/>	Nombre: Observaciones:				
<b>Identificar situaciones anómalas</b>	Sin actividad: Ayuntamiento					
<b>Clasificación del suelo</b>	SNUG					
<b>Observaciones</b>						


<b>MONTE DE LA CUESTA</b>		<b>Ref. parcela:</b>	<b>W</b>	<b>15</b>	<b>NORTE</b>	<b>R</b>
		<b>Ref. catastral:</b> 50025A00300110				
		<b>Plano:</b> N° 10 Polígono 3				
<b>Superficie de arrendamiento:</b>		1,50 Ha				
<b>Otras parcelas con la misma ref. catastral</b>		V1 a V6 ,W12 a W14,XR1 a X17, e Y1 a Y16				
<b>Otras parcelas asociadas en cultivo</b>						
<b>Situación</b>	Con arrendamiento <input checked="" type="checkbox"/> Sin arrendamiento <input type="checkbox"/>					
<b>Actividad</b>	Con actividad <input type="checkbox"/> Sin actividad <input checked="" type="checkbox"/>					
<b>Cultivo no previsto</b>	(Excepto cereal vid) <input type="checkbox"/>					
<b>Problemas medioambientales</b>	Escombros <input type="checkbox"/> Basuras <input type="checkbox"/> Otros (.....) <input type="checkbox"/>					
<b>Riego</b>	Sin riego <input checked="" type="checkbox"/> Goteo <input type="checkbox"/>					
<b>Cultivo observado</b>	YERMO					
<b>Arrendatario</b>						
<b>Ocupante sin contrato (en su caso)</b>	Subarriendo <input type="checkbox"/> Sin contrato <input type="checkbox"/>	Nombre: Observaciones:				
<b>Identificar situaciones anómalas</b>	Arrendado sin actividad					
<b>Clasificación del suelo</b>	SNUG					
<b>Observaciones</b>						


<b>MONTE DE LA CUESTA</b> <b>(Esta ficha incluye 2 parcelas)</b>		<b>Ref. parcela:</b>	<b>X</b>	<b>1,2,3,4</b>	<b>NORTE</b>	<b>M-R</b>
		<b>Ref. catastral:</b> 50025A00300110				
		<b>Plano:</b> Nº 10 Polígono 3				
<b>Superficie de arrendamiento:</b>			De 0,75 Ha a 1,50 Ha			
<b>Otras parcelas con la misma ref. catastral</b>			V1 a V6 ,W12 a W14,XR1 a X17, e Y1 a Y16			
<b>Otras parcelas asociadas en cultivo</b>						
<b>Situación</b>	Con arrendamiento <input type="checkbox"/> Sin arrendamiento <input checked="" type="checkbox"/>					
<b>Actividad</b>	Con actividad <input type="checkbox"/> Sin actividad <input checked="" type="checkbox"/>					
<b>Cultivo no previsto</b>	(Excepto cereal vid) <input type="checkbox"/>					
<b>Problemas medioambientales</b>	Escombros <input type="checkbox"/> Basuras <input type="checkbox"/> Otros (.....) <input type="checkbox"/>					
<b>Riego</b>	Sin riego <input checked="" type="checkbox"/> Goteo <input type="checkbox"/>					
<b>Cultivo observado</b>	YERMO					
<b>Arrendatario</b>	Titular primero: AYUNTAMIENTO Dirección: PZA. ESPAÑA, 1 Observaciones:					
<b>Ocupante sin contrato (en su caso)</b>	Subarriendo <input type="checkbox"/> Sin contrato <input type="checkbox"/>	Nombre: Observaciones:				
<b>Identificar situaciones anómalas</b>	Sin actividad: Ayuntamiento					
<b>Clasificación del suelo</b>	SNUG					
<b>Observaciones</b>	X2: Almendros arrancados recientemente					


<b>MONTE DE LA CUESTA</b> <b>(Esta ficha incluye 4 parcelas)</b>		<b>Ref. parcela:</b>	<b>X</b>	<b>5,6,7,8</b>	<b>NORTE</b>	<b>B</b>
		<b>Ref. catastral:</b> 50025A00300110				
		<b>Plano:</b> N° 10 Polígono 3				
<b>Superficie de arrendamiento:</b>			De 1,20 Ha a 1,50 Ha			
<b>Otras parcelas con la misma ref. catastral</b>			V1 a V6 ,W12 a W14,XR1 a X17, e Y1 a Y16			
<b>Otras parcelas asociadas en cultivo</b>			Explotación continua X5,X6,X7,X8 5 Ha CEREAL (Mitad cultivo, mitad barbecho)			
<b>Situación</b>	Con arrendamiento <input checked="" type="checkbox"/> Sin arrendamiento <input type="checkbox"/>					
<b>Actividad</b>	Con actividad <input checked="" type="checkbox"/> Sin actividad <input type="checkbox"/>					
<b>Cultivo no previsto</b>	(Excepto cereal vid) <input type="checkbox"/>					
<b>Problemas medioambientales</b>	Escombros <input type="checkbox"/> Basuras <input type="checkbox"/> Otros (.....) <input type="checkbox"/>					
<b>Riego</b>	Sin riego <input checked="" type="checkbox"/> Goteo <input type="checkbox"/>	Indicar tipo de captación u origen (si se conoce):				
<b>Cultivo observado</b>	0,4 Ha YERMO + 1,2 CEREAL+PLANTACIÓN FORESTAL (Oeste- Ermita) para cada parcela					
<b>Arrendatario</b>						
<b>Ocupante sin contrato (en su caso)</b>	Subarriendo <input type="checkbox"/> Sin contrato <input type="checkbox"/>	Nombre: Observaciones:				
<b>Identificar situaciones anómalas</b>	Cereal					
<b>Clasificación del suelo</b>	SNUG					
<b>Observaciones</b>	Partida por el camino zona de cultivo La plantación forestal tiene riego por goteo Incluye una parcela deslindada con referencia catastral propia: - 50025A00300006 Parque de Virgen de Cabañas)					






<b>MONTE DE LA CUESTA</b>		<b>Ref. parcela:</b>	<b>X</b>	<b>9</b>	<b>NORTE</b>	<b>R</b>
		<b>Ref. catastral:</b> 50025A00300110				
		<b>Plano:</b> N° 10 Polígono 3				
<b>Superficie de arrendamiento:</b>		1,20 Ha				
<b>Otras parcelas con la misma ref. catastral</b>		V1 a V6 ,W12 a W14,XR1 a X17, e Y1 a Y16				
<b>Otras parcelas asociadas en cultivo</b>						
<b>Situación</b>	Con arrendamiento <input checked="" type="checkbox"/> Sin arrendamiento <input type="checkbox"/>					
<b>Actividad</b>	Con actividad <input type="checkbox"/> Sin actividad <input checked="" type="checkbox"/>					
<b>Cultivo no previsto</b>	(Excepto cereal vid) <input type="checkbox"/>					
<b>Problemas medioambientales</b>	Escombros <input type="checkbox"/> Basuras <input type="checkbox"/> Otros (.....) <input checked="" type="checkbox"/>					
<b>Riego</b>	Sin riego <input checked="" type="checkbox"/> Goteo <input type="checkbox"/>	Indicar tipo de captación u origen (si se conoce):				
<b>Cultivo observado</b>	YERMO+PLANTACIÓN FORESTAL (Oeste- Ermita)					
<b>Arrendatario</b>						
<b>Ocupante sin contrato (en su caso)</b>	Subarriendo <input type="checkbox"/> Sin contrato <input type="checkbox"/>	Nombre: Observaciones:				
<b>Identificar situaciones anómalas</b>	Arrendado sin actividad					
<b>Clasificación del suelo</b>	SNUG					
<b>Observaciones</b>	La plantación forestal tiene riego por goteo y Arrancan almendros Restos de almendros arrancados Incluye una parcela deslindada con referencia catastral propia: - 50025A00300006 Parque de Virgen de Cabañas)					

<b>MONTE DE LA CUESTA</b> <b>(Esta ficha incluye 6 parcelas)</b>		<b>Ref. parcela:</b>	<b>X</b>	<b>10,12,13,16,17,18</b>	<b>NORTE</b>	<b>M-R</b>
		<b>Ref. catastral:</b> 50025A00300110				
		<b>Plano:</b> N° 10 Polígono 3				
<b>Superficie de arrendamiento:</b>			De 0,75 Ha a 1,50 Ha			
<b>Otras parcelas con la misma ref. catastral</b>			V1 a V6 ,W12 a W14,XR1 a X17, e Y1 a Y16			
<b>Otras parcelas asociadas en cultivo</b>						
<b>Situación</b>	Con arrendamiento <input type="checkbox"/> Sin arrendamiento <input checked="" type="checkbox"/>					
<b>Actividad</b>	Con actividad <input type="checkbox"/> Sin actividad <input checked="" type="checkbox"/>					
<b>Cultivo no previsto</b>	(Excepto cereal vid) <input type="checkbox"/>					
<b>Problemas medioambientales</b>	Escombros <input type="checkbox"/> Basuras <input type="checkbox"/> Otros (.....) <input type="checkbox"/>					
<b>Riego</b>	Sin riego <input checked="" type="checkbox"/> Goteo <input type="checkbox"/>	Indicar tipo de captación u origen (si se conoce):				
<b>Cultivo observado</b>	X10, X13,X16,X17,X18: YERMO PLANTACIÓN FORESTAL (Oeste-Ermita) X12: ALMENDROS ABANDONADOS +PLANTACIÓN FORESTAL (Oeste-ermita)+Residencia					
<b>Arrendatario</b>	Titular primero: AYUNTAMIENTO Dirección: PZA. ESPAÑA, 1 Observaciones:					
<b>Ocupante sin contrato (en su caso)</b>	Subarriendo <input type="checkbox"/> Sin contrato <input type="checkbox"/>	Nombre: Observaciones:				
<b>Identificar situaciones anómalas</b>	Sin actividad: Ayuntamiento					
<b>Clasificación del suelo</b>	SNUG					
<b>Observaciones</b>	Incluye una parcela deslindada con referencia catastral propia: - 50025A00300006 Parque de Virgen de Cabañas) - 50025A00300008 (Parque de Virgen de Cabañas) En X17-18 ZACA 04 GASEODUCTO. La plantación forestal tiene riego por goteo					

<b>MONTE DE LA CUESTA</b>		<b>Ref. parcela:</b>	<b>X</b>	<b>11</b>	<b>NORTE</b>	<b>R</b>
		<b>Ref. catastral:</b> 50025A00300110				
		<b>Plano:</b> N° 10 Polígono 3				
<b>Superficie de arrendamiento:</b>		1,20 Ha				
<b>Otras parcelas con la misma ref. catastral</b>		V1 a V6 ,W12 a W14,XR1 a X17, e Y1 a Y16				
<b>Otras parcelas asociadas en cultivo</b>						
<b>Situación</b>	Con arrendamiento <input checked="" type="checkbox"/> Sin arrendamiento <input type="checkbox"/>					
<b>Actividad</b>	Con actividad <input type="checkbox"/> Sin actividad <input checked="" type="checkbox"/>					
<b>Cultivo no previsto</b>	(Excepto cereal vid) <input type="checkbox"/>					
<b>Problemas medioambientales</b>	Escombros <input type="checkbox"/> Basuras <input type="checkbox"/> Otros (.....) <input checked="" type="checkbox"/>					
<b>Riego</b>	Sin riego <input checked="" type="checkbox"/> Goteo <input type="checkbox"/>	Indicar tipo de captación u origen (si se conoce):				
<b>Cultivo observado</b>	YERMO+PLANTACIÓN FORESTAL (Oeste- Ermita)+Residencia					
<b>Arrendatario</b>						
<b>Ocupante sin contrato (en su caso)</b>	Subarriendo <input type="checkbox"/> Sin contrato <input type="checkbox"/>	Nombre: Observaciones:				
<b>Identificar situaciones anómalas</b>	Arrendado sin actividad					
<b>Clasificación del suelo</b>	SNUG					
<b>Observaciones</b>	La plantación forestal tiene riego por goteo Incluye Residencia Virgen de las Cabañas Incluye una parcela deslindada con referencia catastral propia: - 50025A00300006 Parque de Virgen de Cabañas)					


<b>MONTE DE LA CUESTA</b>		<b>Ref. parcela:</b>	<b>X</b>	<b>14</b>	<b>NORTE</b>	<b>R</b>
		<b>Ref. catastral:</b> 50025A00300110				
		<b>Plano:</b> N° 10 Polígono 3				
<b>Superficie de arrendamiento:</b>		1,20 Ha				
<b>Otras parcelas con la misma ref. catastral</b>		V1 a V6 ,W12 a W14,XR1 a X17, e Y1 a Y16				
<b>Otras parcelas asociadas en cultivo</b>						
<b>Situación</b>	Con arrendamiento <input checked="" type="checkbox"/> Sin arrendamiento <input type="checkbox"/>					
<b>Actividad</b>	Con actividad <input checked="" type="checkbox"/> Sin actividad <input type="checkbox"/>					
<b>Cultivo no previsto</b>	(Excepto cereal vid) <input checked="" type="checkbox"/>					
<b>Problemas medioambientales</b>	Escombros <input type="checkbox"/> Basuras <input type="checkbox"/> Otros (.....) <input type="checkbox"/>					
<b>Riego</b>	Sin riego <input checked="" type="checkbox"/> Goteo <input type="checkbox"/>	Indicar tipo de captación u origen (si se conoce):				
<b>Cultivo observado</b>	2 Ha ALMENDROS+Residencia					
<b>Arrendatario</b>						
<b>Ocupante sin contrato (en su caso)</b>	Subarriendo <input type="checkbox"/> Sin contrato <input type="checkbox"/>	Nombre: Observaciones:				
<b>Identificar situaciones anómalas</b>	Cultivo no previsto en ordenación					
<b>Clasificación del suelo</b>	SNUG					
<b>Observaciones</b>	- Incluye Residencia Virgen de las Cabañas					



<b>MONTE DE LA CUESTA</b>		<b>Ref. parcela:</b>	<b>X</b>	<b>15</b>	<b>NORTE</b>	<b>R</b>
		<b>Ref. catastral:</b> 50025A00300110				
		<b>Plano:</b> N° 10 Polígono 3				
<b>Superficie de arrendamiento:</b>		1,20 Ha				
<b>Otras parcelas con la misma ref. catastral</b>		V1 a V6 ,W12 a W14,XR1 a X17, e Y1 a Y16				
<b>Otras parcelas asociadas en cultivo</b>						
<b>Situación</b>	Con arrendamiento <input checked="" type="checkbox"/> Sin arrendamiento <input type="checkbox"/>					
<b>Actividad</b>	Con actividad <input type="checkbox"/> Sin actividad <input checked="" type="checkbox"/>					
<b>Cultivo no previsto</b>	(Excepto cereal vid) <input type="checkbox"/>					
<b>Problemas medioambientales</b>	Escombros <input type="checkbox"/> Basuras <input type="checkbox"/> Otros (.....) <input checked="" type="checkbox"/>					
<b>Riego</b>	Sin riego <input checked="" type="checkbox"/> Goteo <input type="checkbox"/>	Indicar tipo de captación u origen (si se conoce):				
<b>Cultivo observado</b>	ALMENDROS EN ABANDONO+Residencia					
<b>Arrendatario</b>						
<b>Ocupante sin contrato (en su caso)</b>	Subarriendo <input type="checkbox"/> Sin contrato <input type="checkbox"/>	Nombre: Observaciones:				
<b>Identificar situaciones anómalas</b>	Arrendado sin actividad					
<b>Clasificación del suelo</b>	SNUG					
<b>Observaciones</b>						



<b>MONTE DE LA CUESTA</b>		<b>Ref. parcela:</b>	<b>Y</b>	<b>1</b>	<b>NORTE</b>	<b>M</b>
		<b>Ref. catastral:</b> 50025A00300110				
		<b>Plano:</b> N° 10 Polígono 3				
<b>Superficie de arrendamiento:</b>		1,00 Ha				
<b>Otras parcelas con la misma ref. catastral</b>		V1 a V6 ,W12 a W14,XR1 a X17, e Y1 a Y16				
<b>Otras parcelas asociadas en cultivo</b>		Explotación continua Y1,Y2 0,8 Ha (TIERRA ARABLE SIN CULTIVO EN LA ACTUALIDAD)				
<b>Situación</b>	Con arrendamiento <input checked="" type="checkbox"/> Sin arrendamiento <input type="checkbox"/>					
<b>Actividad</b>	Con actividad <input checked="" type="checkbox"/> Sin actividad <input type="checkbox"/>					
<b>Cultivo no previsto</b>	(Excepto cereal vid) <input type="checkbox"/>					
<b>Problemas medioambientales</b>	Escombros <input type="checkbox"/> Basuras <input type="checkbox"/> Otros (.....) <input type="checkbox"/>					
<b>Riego</b>	Sin riego <input checked="" type="checkbox"/> Goteo <input type="checkbox"/>	Indicar tipo de captación u origen (si se conoce):				
<b>Cultivo observado</b>	0,4 Ha TIERRA ARABLE EN BARBECHO (CEREAL)+YERMO					
<b>Arrendatario</b>						
<b>Ocupante sin contrato (en su caso)</b>	Subarriendo <input type="checkbox"/> Sin contrato <input type="checkbox"/>	Nombre: Observaciones:				
<b>Identificar situaciones anómalas</b>	Cereal					
<b>Clasificación del suelo</b>	SNUG					
<b>Observaciones</b>	Restos arqueológicos parcelas de la zona Y1 a Y5					




<b>MONTE DE LA CUESTA</b>		<b>Ref. parcela:</b>	<b>Y</b>	<b>2</b>	<b>NORTE</b>	<b>M</b>
		<b>Ref. catastral:</b> 50025A00300110				
		<b>Plano:</b> Nº 10 Polígono 3				
<b>Superficie de arrendamiento:</b>		1,00 Ha				
<b>Otras parcelas con la misma ref. catastral</b>		V1 a V6 ,W12 a W14,XR1 a X17, e Y1 a Y16				
<b>Otras parcelas asociadas en cultivo</b>		Explotación continua Y1,Y2 0,8 Ha (TIERRA ARABLE SIN CULTIVO EN LA ACTUALIDAD)				
<b>Situación</b>	Con arrendamiento <input type="checkbox"/> Sin arrendamiento <input checked="" type="checkbox"/>					
<b>Actividad</b>	Con actividad <input checked="" type="checkbox"/> Sin actividad <input type="checkbox"/>					
<b>Cultivo no previsto</b>	(Excepto cereal vid) <input checked="" type="checkbox"/>					
<b>Problemas medioambientales</b>	Escombros <input type="checkbox"/> Basuras <input type="checkbox"/> Otros (.....) <input type="checkbox"/>					
<b>Riego</b>	Sin riego <input checked="" type="checkbox"/> Goteo <input type="checkbox"/>	Indicar tipo de captación u origen (si se conoce):				
<b>Cultivo observado</b>	0,4 Ha TIERRA ARABLE EN BARBECHO (CEREAL)+YERMO					
<b>Arrendatario</b>	Titular primero: AYUNTAMIENTO Dirección: PZA. ESPAÑA, 1 Observaciones:					
<b>Ocupante sin contrato (en su caso)</b>	Subarriendo <input type="checkbox"/> Sin contrato <input type="checkbox"/>	Nombre: Observaciones:				
<b>Identificar situaciones anómalas</b>	Actividad sin contrato de arrendamiento					
<b>Clasificación del suelo</b>	SNUG					
<b>Observaciones</b>	Restos arqueológicos parcelas de la zona Y1 a Y5					


<b>MONTE DE LA CUESTA</b> <b>(Esta ficha incluye 9 parcelas)</b>		<b>Ref. parcela:</b>	<b>Y</b>	<b>3 a 11</b>	<b>NORTE</b>	<b>M</b>
		<b>Ref. catastral:</b> 50025A00300110				
		<b>Plano:</b> N° 10 Polígono 3				
<b>Superficie de arrendamiento:</b>			De 1,20 Ha a 1,50 Ha			
<b>Otras parcelas con la misma ref. catastral</b>			V1 a V6 ,W12 a W14,XR1 a X17, e Y1 a Y16			
<b>Otras parcelas asociadas en cultivo</b>						
<b>Situación</b>	Con arrendamiento <input type="checkbox"/> Sin arrendamiento <input checked="" type="checkbox"/>					
<b>Actividad</b>	Con actividad <input type="checkbox"/> Sin actividad <input checked="" type="checkbox"/>					
<b>Cultivo no previsto</b>	(Excepto cereal vid) <input type="checkbox"/>					
<b>Problemas medioambientales</b>	Escombros <input type="checkbox"/> Basuras <input type="checkbox"/> Otros (.....) <input type="checkbox"/>					
<b>Riego</b>	Sin riego <input checked="" type="checkbox"/> Goteo <input type="checkbox"/>	Indicar tipo de captación u origen (si se conoce):				
<b>Cultivo observado</b>	Resto: YERMO Y11: ALMENDROS ABANDONADOS+YERMO					
<b>Arrendatario</b>	Titular primero: AYUNTAMIENTO Dirección: PZA. ESPAÑA, 1 Observaciones:					
<b>Ocupante sin contrato (en su caso)</b>	Subarriendo <input type="checkbox"/> Sin contrato <input type="checkbox"/>	Nombre: Observaciones:				
<b>Identificar situaciones anómalas</b>	Sin actividad: Ayuntamiento					
<b>Clasificación del suelo</b>	SNUG					
<b>Observaciones</b>	Restos arqueológicos parcelas de la zona Y1 a Y5 Y8: Restos de podas y tocones					

<b>MONTE DE LA CUESTA</b> <b>(Esta ficha incluye 9 parcelas)</b>		<b>Ref. parcela:</b>	<b>Y</b>	<b>12 a 16</b>	<b>NORTE</b>	<b>M</b>
		<b>Ref. catastral:</b> 50025A00300110				
		<b>Plano:</b> N° 10 Polígono 3				
<b>Superficie de arrendamiento:</b>			1,50 Ha cada parcela.			
<b>Otras parcelas con la misma ref. catastral</b>			V1 a V6 ,W12 a W14,XR1 a X17, e Y1 a Y16			
<b>Otras parcelas asociadas en cultivo</b>						
<b>Situación</b>	Con arrendamiento <input type="checkbox"/> Sin arrendamiento <input checked="" type="checkbox"/>					
<b>Actividad</b>	Con actividad <input type="checkbox"/> Sin actividad <input checked="" type="checkbox"/>					
<b>Cultivo no previsto</b>	(Excepto cereal vid) <input type="checkbox"/>					
<b>Problemas medioambientales</b>	Escombros <input type="checkbox"/> Basuras <input type="checkbox"/> Otros (.....) <input type="checkbox"/>					
<b>Riego</b>	Sin riego <input checked="" type="checkbox"/> Goteo <input type="checkbox"/>	Indicar tipo de captación u origen (si se conoce):				
<b>Cultivo observado</b>	INSTALACIÓN FOTOVOLTAICA (Sur)+Yermo					
<b>Arrendatario</b>	Titular primero: AYUNTAMIENTO Dirección: PZA. ESPAÑA, 1 Observaciones:					
<b>Ocupante sin contrato (en su caso)</b>	Subarriendo <input type="checkbox"/> Sin contrato <input type="checkbox"/>	Nombre: Observaciones:				
<b>Identificar situaciones anómalas</b>	Sin actividad: Ayuntamiento+Fotovoltaica					
<b>Clasificación del suelo</b>	SNUG					
<b>Observaciones</b>	Y16: Incluye una balsa junto al camino este					


<b>MONTE DE LA CUESTA</b> <b>(Esta ficha incluye 7 parcelas)</b>		<b>Ref. parcela:</b>	<b>Z</b>	<b>1, 3 a 8</b>	<b>NORTE</b>	<b>M</b>
		<b>Ref. catastral:</b> 50025A00300005				
		<b>Plano:</b> Nº 10 Polígono 3				
<b>Superficie de arrendamiento:</b>			De 1,20 Ha a 1,50 Ha			
<b>Otras parcelas con la misma ref. catastral</b>			Z1 a Z8			
<b>Otras parcelas asociadas en cultivo</b>						
<b>Situación</b>	Con arrendamiento <input type="checkbox"/> Sin arrendamiento <input checked="" type="checkbox"/>					
<b>Actividad</b>	Con actividad <input type="checkbox"/> Sin actividad <input checked="" type="checkbox"/>					
<b>Cultivo no previsto</b>	(Excepto cereal vid) <input type="checkbox"/>					
<b>Problemas medioambientales</b>	Escombros <input type="checkbox"/> Basuras <input type="checkbox"/> Otros (.....) <input type="checkbox"/>					
<b>Riego</b>	Sin riego <input checked="" type="checkbox"/> Goteo <input type="checkbox"/>	Indicar tipo de captación u origen (si se conoce):				
<b>Cultivo observado</b>	YERMO					
<b>Arrendatario</b>	Titular primero: AYUNTAMIENTO Dirección: PZA. ESPAÑA, 1 Observaciones:					
<b>Ocupante sin contrato (en su caso)</b>	Subarriendo <input type="checkbox"/> Sin contrato <input type="checkbox"/>	Nombre: Observaciones:				
<b>Identificar situaciones anómalas</b>	Sin actividad: Ayuntamiento					
<b>Clasificación del suelo</b>	SNUG					
<b>Observaciones</b>	Z7-Z8: Cruza carretera A-122					


<b>MONTE DE LA CUESTA</b> <b>(Esta ficha incluye 7 parcelas)</b>		<b>Ref. parcela:</b>	<b>Z</b>	<b>2</b>	<b>NORTE</b>	<b>M</b>
		<b>Ref. catastral:</b> 50025A00300005				
		<b>Plano:</b> N° 10 Polígono 3				
<b>Superficie de arrendamiento:</b>		1,50 Ha				
<b>Otras parcelas con la misma ref. catastral</b>		Z1 a Z8				
<b>Otras parcelas asociadas en cultivo</b>						
<b>Situación</b>	Con arrendamiento <input checked="" type="checkbox"/> Sin arrendamiento <input type="checkbox"/>					
<b>Actividad</b>	Con actividad <input type="checkbox"/> Sin actividad <input checked="" type="checkbox"/>					
<b>Cultivo no previsto</b>	(Excepto cereal vid) <input type="checkbox"/>					
<b>Problemas medioambientales</b>	Escombros <input type="checkbox"/> Basuras <input type="checkbox"/> Otros (.....) <input checked="" type="checkbox"/>					
<b>Riego</b>	Sin riego <input checked="" type="checkbox"/> Goteo <input type="checkbox"/>					
<b>Cultivo observado</b>		Indicar tipo de captación u origen (si se conoce):				
<b>Arrendatario</b>		YERMO				
<b>Ocupante sin contrato (en su caso)</b>		Subarriendo <input type="checkbox"/> Sin contrato <input type="checkbox"/>	Nombre: Observaciones:			
<b>Identificar situaciones anómalas</b>	Arrendado sin actividad					
<b>Clasificación del suelo</b>	SNUG					
<b>Observaciones</b>	TITULAR FALLECIDO.					

### 7.5. Polígono 4, Sector norte Parcelas letras Aa, Bb, Cc, Dd y Ñ


<b>MONTE DE LA CUESTA</b>		<b>Ref. parcela:</b>	<b>Aa</b>	<b>1</b>	<b>NORTE</b>	<b>M</b>
		<b>Ref. catastral:</b> 50025A00400002				
		<b>Plano:</b> Nº 9 Polígono 4				
<b>Superficie de arrendamiento:</b>		1,60 Ha				
<b>Otras parcelas con la misma ref. catastral</b>		Aa1 a Aa12, Bb1-Bb11 y Cc1 a Cc9				
<b>Otras parcelas asociadas en cultivo</b>						
<b>Situación</b>	Con arrendamiento <input checked="" type="checkbox"/> Sin arrendamiento <input type="checkbox"/>					
<b>Actividad</b>	Con actividad <input checked="" type="checkbox"/> Sin actividad <input type="checkbox"/>					
<b>Cultivo no previsto</b>	(Excepto cereal vid) <input checked="" type="checkbox"/>					
<b>Problemas medioambientales</b>	Escombros <input checked="" type="checkbox"/> Basuras <input checked="" type="checkbox"/> Otros (.....) <input checked="" type="checkbox"/>					
<b>Riego</b>	Sin riego <input checked="" type="checkbox"/> Goteo <input type="checkbox"/>	Indicar tipo de captación u origen (si se conoce):				
<b>Cultivo observado</b>	1,30 Ha ALMENDRO					
<b>Arrendatario</b>						
<b>Ocupante sin contrato (en su caso)</b>	Subarriendo <input type="checkbox"/> Sin contrato <input type="checkbox"/>	Nombre: Observaciones:				
<b>Identificar situaciones anómalas</b>	Cultivo no previsto en ordenación					
<b>Clasificación del suelo</b>	SNUG					
<b>Observaciones</b>	Basuras y escombros de la escombrera de Calatorao					




<b>MONTE DE LA CUESTA</b> <b>(Esta ficha incluye 8 parcelas)</b>		<b>Ref. parcela:</b>	<b>Aa</b>	<b>2 a 9</b>	<b>NORTE</b>	<b>M</b>
		<b>Ref. catastral:</b> 50025A00400002				
		<b>Plano:</b> N° 9 Polígono 4				
<b>Superficie de arrendamiento:</b>			1,50 Ha cada parcela			
<b>Otras parcelas con la misma ref. catastral</b>			Aa1 a Aa12, Bb1-Bb11 y Cc1 a Cc9			
<b>Otras parcelas asociadas en cultivo</b>						
<b>Situación</b>	Con arrendamiento <input type="checkbox"/> Sin arrendamiento <input checked="" type="checkbox"/>					
<b>Actividad</b>	Con actividad <input type="checkbox"/> Sin actividad <input checked="" type="checkbox"/>					
<b>Cultivo no previsto</b>	(Excepto cereal vid) <input type="checkbox"/>					
<b>Problemas medioambientales</b>	Escombros <input checked="" type="checkbox"/> Basuras <input checked="" type="checkbox"/> Otros (.....) <input checked="" type="checkbox"/>					
<b>Riego</b>	Sin riego <input checked="" type="checkbox"/> Goteo <input type="checkbox"/>	Indicar tipo de captación u origen (si se conoce):				
<b>Cultivo observado</b>	A2 a A6: YERMO A7,A8,A9: ALMENDROS EN ABANDONO					
<b>Arrendatario</b>	Titular primero: AYUNTAMIENTO Dirección: PZA. ESPAÑA, 1 Observaciones:					
<b>Ocupante sin contrato (en su caso)</b>	Subarriendo <input type="checkbox"/> Sin contrato <input type="checkbox"/>	Nombre: Observaciones:				
<b>Identificar situaciones anómalas</b>	Sin actividad: Ayuntamiento					
<b>Clasificación del suelo</b>	SNUG					
<b>Observaciones</b>	Basuras y escombros de la escombrera de Calatorao					

<b>MONTE DE LA CUESTA</b>		<b>Ref. parcela:</b>	<b>Aa</b>	<b>10</b>	<b>NORTE</b>	<b>M</b>
		<b>Ref. catastral:</b> 50025A00400002				
		<b>Plano:</b> N° 9 Polígono 4				
<b>Superficie de arrendamiento:</b>		1,50 Ha				
<b>Otras parcelas con la misma ref. catastral</b>		Aa1 a Aa12, Bb1-Bb11 y Cc1 a Cc9				
<b>Otras parcelas asociadas en cultivo</b>						
<b>Situación</b>	Con arrendamiento <input checked="" type="checkbox"/> Sin arrendamiento <input type="checkbox"/>					
<b>Actividad</b>	Con actividad <input type="checkbox"/> Sin actividad <input checked="" type="checkbox"/>					
<b>Cultivo no previsto</b>	(Excepto cereal vid) <input type="checkbox"/>					
<b>Problemas medioambientales</b>	Escombros <input type="checkbox"/> Basuras <input type="checkbox"/> Otros (.....) <input type="checkbox"/>					
<b>Riego</b>	Sin riego <input checked="" type="checkbox"/> Goteo <input type="checkbox"/>	Indicar tipo de captación u origen (si se conoce):				
<b>Cultivo observado</b>	ALMENDROS EN ABANDONO					
<b>Arrendatario</b>						
<b>Ocupante sin contrato (en su caso)</b>	Subarriendo <input type="checkbox"/> Sin contrato <input type="checkbox"/>	Nombre: Observaciones:				
<b>Identificar situaciones anómalas</b>	Arrendado sin actividad					
<b>Clasificación del suelo</b>	SNUG					
<b>Observaciones</b>						



<b>MONTE DE LA CUESTA</b>		<b>Ref. parcela:</b>	<b>Aa</b>	<b>11</b>	<b>NORTE</b>	<b>R</b>
		<b>Ref. catastral:</b> 50025A00400002				
		<b>Plano:</b> N° 9 Polígono 4				
<b>Superficie de arrendamiento:</b>		1,80 Ha				
<b>Otras parcelas con la misma ref. catastral</b>		Aa1 a Aa12, Bb1-Bb11 y Cc1 a Cc9				
<b>Otras parcelas asociadas en cultivo</b>						
<b>Situación</b>	Con arrendamiento <input checked="" type="checkbox"/> Sin arrendamiento <input type="checkbox"/>					
<b>Actividad</b>	Con actividad <input type="checkbox"/> Sin actividad <input checked="" type="checkbox"/>					
<b>Cultivo no previsto</b>	(Excepto cereal vid) <input type="checkbox"/>					
<b>Problemas medioambientales</b>	Escombros <input type="checkbox"/> Basuras <input type="checkbox"/> Otros (.....) <input type="checkbox"/>					
<b>Riego</b>	Sin riego <input checked="" type="checkbox"/> Goteo <input type="checkbox"/>					
<b>Cultivo observado</b>	ALMENDROS EN ABANDONO					
<b>Arrendatario</b>						
<b>Ocupante sin contrato (en su caso)</b>	Subarriendo <input type="checkbox"/> Sin contrato <input type="checkbox"/>	Nombre: Observaciones:				
<b>Identificar situaciones anómalas</b>	Arrendado sin actividad					
<b>Clasificación del suelo</b>	SNUG					
<b>Observaciones</b>						


<b>MONTE DE LA CUESTA</b>		<b>Ref. parcela:</b>	<b>Aa</b>	<b>12</b>	<b>NORTE</b>	<b>R</b>
		<b>Ref. catastral:</b> 50025A00400002				
		<b>Plano:</b> N° 9 Polígono 4				
<b>Superficie de arrendamiento:</b>		1,50 Ha				
<b>Otras parcelas con la misma ref. catastral</b>		Aa1 a Aa12, Bb1-Bb11 y Cc1 a Cc9				
<b>Otras parcelas asociadas en cultivo</b>						
<b>Situación</b>	Con arrendamiento <input checked="" type="checkbox"/> Sin arrendamiento <input type="checkbox"/>					
<b>Actividad</b>	Con actividad <input type="checkbox"/> Sin actividad <input checked="" type="checkbox"/>					
<b>Cultivo no previsto</b>	(Excepto cereal vid) <input type="checkbox"/>					
<b>Problemas medioambientales</b>	Escombros <input type="checkbox"/> Basuras <input type="checkbox"/> Otros (.....) <input type="checkbox"/>					
<b>Riego</b>	Sin riego <input checked="" type="checkbox"/> Goteo <input type="checkbox"/>					
<b>Cultivo observado</b>	ALMENDROS EN ABANDONO					
<b>Arrendatario</b>						
<b>Ocupante sin contrato (en su caso)</b>	Subarriendo <input type="checkbox"/> Sin contrato <input type="checkbox"/>	Nombre: Observaciones:				
<b>Identificar situaciones anómalas</b>	Arrendado sin actividad					
<b>Clasificación del suelo</b>	SNUG					
<b>Observaciones</b>						


<b>MONTE DE LA CUESTA</b>		<b>Ref. parcela:</b>	<b>Bb</b>	<b>1</b>	<b>NORTE</b>	<b>M</b>
		<b>Ref. catastral:</b> 50025A00400002 y 50025A00400001				
		<b>Plano:</b> N° 9 Polígono 4				
<b>Superficie de arrendamiento:</b>		1,50 Ha				
<b>Otras parcelas con la misma ref. catastral</b>		Bb1-Bb11 y Cc1 a Cc9				
<b>Otras parcelas asociadas en cultivo</b>						
<b>Situación</b>	Con arrendamiento <input checked="" type="checkbox"/> Sin arrendamiento <input type="checkbox"/>					
<b>Actividad</b>	Con actividad <input type="checkbox"/> Sin actividad <input checked="" type="checkbox"/>					
<b>Cultivo no previsto</b>	(Excepto cereal vid) <input type="checkbox"/>					
<b>Problemas medioambientales</b>	Escombros <input type="checkbox"/> Basuras <input type="checkbox"/> Otros (.....) <input type="checkbox"/>					
<b>Riego</b>	Sin riego <input checked="" type="checkbox"/> Goteo <input type="checkbox"/>	Indicar tipo de captación u origen (si se conoce):				
<b>Cultivo observado</b>	YERMO					
<b>Arrendatario</b>						
<b>Ocupante sin contrato (en su caso)</b>	Subarriendo <input type="checkbox"/> Sin contrato <input type="checkbox"/>	Nombre: Observaciones:				
<b>Identificar situaciones anómalas</b>	Arrendado sin actividad					
<b>Clasificación del suelo</b>	SNUG					
<b>Observaciones</b>	Cruza carretera A-122					


<b>MONTE DE LA CUESTA</b>		<b>Ref. parcela:</b>	<b>Bb</b>	<b>3</b>	<b>NORTE</b>	<b>M</b>
		<b>Ref. catastral:</b> 50025A00400002 y 50025A00400001				
		<b>Plano:</b> N° 9 Polígono 4				
<b>Superficie de arrendamiento:</b>		1,20 Ha				
<b>Otras parcelas con la misma ref. catastral</b>		Bb1-Bb11 y Cc1 a Cc9				
<b>Otras parcelas asociadas en cultivo</b>						
<b>Situación</b>	Con arrendamiento <input checked="" type="checkbox"/> Sin arrendamiento <input type="checkbox"/>					
<b>Actividad</b>	Con actividad <input type="checkbox"/> Sin actividad <input checked="" type="checkbox"/>					
<b>Cultivo no previsto</b>	(Excepto cereal vid) <input type="checkbox"/>					
<b>Problemas medioambientales</b>	Escombros <input type="checkbox"/> Basuras <input type="checkbox"/> Otros (.....) <input type="checkbox"/>					
<b>Riego</b>	Sin riego <input checked="" type="checkbox"/> Goteo <input type="checkbox"/>					
<b>Cultivo observado</b>	YERMO					
<b>Arrendatario</b>						
<b>Ocupante sin contrato (en su caso)</b>	Subarriendo <input type="checkbox"/> Sin contrato <input type="checkbox"/>	Nombre: Observaciones:				
<b>Identificar situaciones anómalas</b>	Arrendado sin actividad					
<b>Clasificación del suelo</b>	SNUG					
<b>Observaciones</b>	Cruza carretera A-122					





<b>MONTE DE LA CUESTA</b> <b>(Esta ficha incluye 8 parcelas)</b>		<b>Ref. parcela:</b>	<b>Bb</b>	<b>2, 4 a 10</b>	<b>NORTE</b>	<b>M</b>
		<b>Ref. catastral:</b> 50025A00400002 y 50025A00400001				
		<b>Plano:</b> N° 9 Polígono 4				
<b>Superficie de arrendamiento:</b>			De 1,2 Ha a 1,50 Ha			
<b>Otras parcelas con la misma ref. catastral</b>			Bb1-Bb11 y Cc1 a Cc9			
<b>Otras parcelas asociadas en cultivo</b>						
<b>Situación</b>	Con arrendamiento <input type="checkbox"/> Sin arrendamiento <input checked="" type="checkbox"/>					
<b>Actividad</b>	Con actividad <input type="checkbox"/> Sin actividad <input checked="" type="checkbox"/>					
<b>Cultivo no previsto</b>	(Excepto cereal vid) <input type="checkbox"/>					
<b>Problemas medioambientales</b>	Escombros <input type="checkbox"/> Basuras <input type="checkbox"/> Otros (.....) <input type="checkbox"/>					
<b>Riego</b>	Sin riego <input checked="" type="checkbox"/> Goteo <input type="checkbox"/>	Indicar tipo de captación u origen (si se conoce):				
<b>Cultivo observado</b>	YERMO					
<b>Arrendatario</b>	Titular primero: AYUNTAMIENTO Dirección: PZA. ESPAÑA, 1 Observaciones:					
<b>Ocupante sin contrato (en su caso)</b>	Subarriendo <input type="checkbox"/> Sin contrato <input type="checkbox"/>	Nombre: Observaciones:				
<b>Identificar situaciones anómalas</b>	Sin actividad: Ayuntamiento					
<b>Clasificación del suelo</b>	SNUG					
<b>Observaciones</b>	Cruza carretera A-122					

<b>MONTE DE LA CUESTA</b>		<b>Ref. parcela:</b>	<b>Bb</b>	<b>11</b>	<b>NORTE</b>	<b>R</b>
		<b>Ref. catastral:</b> 50025A00400002				
		<b>Plano:</b> N° 9 Polígono 4				
<b>Superficie de arrendamiento:</b>		1,50 Ha				
<b>Otras parcelas con la misma ref. catastral</b>		Aa1 a Aa12, Bb1-Bb11 y Cc1 a Cc9				
<b>Otras parcelas asociadas en cultivo</b>						
<b>Situación</b>	Con arrendamiento <input checked="" type="checkbox"/> Sin arrendamiento <input type="checkbox"/>					
<b>Actividad</b>	Con actividad <input checked="" type="checkbox"/> Sin actividad <input type="checkbox"/>					
<b>Cultivo no previsto</b>	(Excepto cereal vid) <input type="checkbox"/>					
<b>Problemas medioambientales</b>	Escombros <input type="checkbox"/> Basuras <input type="checkbox"/> Otros (.....) <input type="checkbox"/>					
<b>Riego</b>	Sin riego <input checked="" type="checkbox"/> Goteo <input type="checkbox"/>	Indicar tipo de captación u origen (si se conoce):				
<b>Cultivo observado</b>	Labrado sin actividad					
<b>Arrendatario</b>						
<b>Ocupante sin contrato (en su caso)</b>	Subarriendo <input type="checkbox"/> Sin contrato <input type="checkbox"/>	Nombre: Observaciones:				
<b>Identificar situaciones anómalas</b>	Labrado sin actividad					
<b>Clasificación del suelo</b>	SUND					
<b>Observaciones</b>						

<b>MONTE DE LA CUESTA</b> <b>(Esta ficha incluye 6 parcelas)</b>		<b>Ref. parcela:</b>	<b>Cc</b>	<b>1,2, 6 a 9</b>	<b>NORTE</b>	<b>R-M</b>
		<b>Ref. catastral:</b> 50025A00400002 y 50025A00400001				
		<b>Plano:</b> N° 9 Polígono 4				
<b>Superficie de arrendamiento:</b>			De 1,5 Ha a 1,80 Ha			
<b>Otras parcelas con la misma ref. catastral</b>			Bb1-Bb11 y Cc1 a Cc9			
<b>Otras parcelas asociadas en cultivo</b>						
<b>Situación</b>	Con arrendamiento <input type="checkbox"/> Sin arrendamiento <input checked="" type="checkbox"/>					
<b>Actividad</b>	Con actividad <input type="checkbox"/> Sin actividad <input checked="" type="checkbox"/>					
<b>Cultivo no previsto</b>	(Excepto cereal vid) <input type="checkbox"/>					
<b>Problemas medioambientales</b>	Escombros <input type="checkbox"/> Basuras <input type="checkbox"/> Otros (.....) <input type="checkbox"/>					
<b>Riego</b>	Sin riego <input checked="" type="checkbox"/> Goteo <input type="checkbox"/>	Indicar tipo de captación u origen (si se conoce):				
<b>Cultivo observado</b>	YERMO					
<b>Arrendatario</b>	Titular primero: AYUNTAMIENTO Dirección: PZA. ESPAÑA, 1 Observaciones:					
<b>Ocupante sin contrato (en su caso)</b>	Subarriendo <input type="checkbox"/> Sin contrato <input type="checkbox"/>	Nombre: Observaciones:				
<b>Identificar situaciones anómalas</b>	Sin actividad: Ayuntamiento					
<b>Clasificación del suelo</b>	SNUG					
<b>Observaciones</b>	Cruza carretera A-122					

<b>MONTE DE LA CUESTA</b> <b>(Esta ficha incluye 3 parcelas)</b>		<b>Ref. parcela:</b>	<b>Cc</b>	<b>3,4,5</b>	<b>NORTE</b>	<b>R-M</b>
		<b>Ref. catastral:</b> 50025A00400002 y 50025A00400001				
		<b>Plano:</b> N° 9 Polígono 4				
<b>Superficie de arrendamiento:</b>		1,50 Ha cada parcela				
<b>Otras parcelas con la misma ref. catastral</b>		Bb1-Bb11 y Cc1 a Cc9				
<b>Otras parcelas asociadas en cultivo</b>		Explotación continua Cc3, Cc4, Cc5 Labrado 1,50 Ha. Arrancados olivos				
<b>Situación</b>	Con arrendamiento <input checked="" type="checkbox"/> Sin arrendamiento <input type="checkbox"/>					
<b>Actividad</b>	Con actividad <input checked="" type="checkbox"/> Sin actividad <input type="checkbox"/>					
<b>Cultivo no previsto</b>	(Excepto cereal vid) <input type="checkbox"/>					
<b>Problemas medioambientales</b>	Escombros <input type="checkbox"/> Basuras <input type="checkbox"/> Otros (.....) <input type="checkbox"/>					
<b>Riego</b>	Sin riego <input checked="" type="checkbox"/> Goteo <input type="checkbox"/>	Indicar tipo de captación u origen (si se conoce):				
<b>Cultivo observado</b>	Cada parcela 0,5 Ha Labrado y arrancados olivos (Centro)+YERMO					
<b>Arrendatario</b>						
<b>Ocupante sin contrato (en su caso)</b>	Subarriendo <input type="checkbox"/> Sin contrato <input type="checkbox"/>	Nombre: Observaciones:				
<b>Identificar situaciones anómalas</b>	Labrado sin actividad					
<b>Clasificación del suelo</b>	SUND					
<b>Observaciones</b>	Cruza carretera A-122					

<b>MONTE DE LA CUESTA</b> <b>(Esta ficha incluye 5 parcelas)</b>		<b>Ref. parcela:</b>	<b>Cc</b>	<b>10 a 14</b>	<b>NORTE</b>	<b>M</b>
		<b>Ref. catastral:</b> 50025A00400001				
		<b>Plano:</b> N° 9 Polígono 4				
<b>Superficie de arrendamiento:</b>			De 1,5 Ha a 2,00 Ha			
<b>Otras parcelas con la misma ref. catastral</b>			Cc10 a Cc10, Dd1 a Dd17 y Ñ1 a Ñ12			
<b>Otras parcelas asociadas en cultivo</b>						
<b>Situación</b>	Con arrendamiento <input type="checkbox"/> Sin arrendamiento <input checked="" type="checkbox"/>					
<b>Actividad</b>	Con actividad <input type="checkbox"/> Sin actividad <input checked="" type="checkbox"/>					
<b>Cultivo no previsto</b>	(Excepto cereal vid) <input type="checkbox"/>					
<b>Problemas medioambientales</b>	Escombros <input type="checkbox"/> Basuras <input type="checkbox"/> Otros (.....) <input type="checkbox"/>					
<b>Riego</b>	Sin riego <input checked="" type="checkbox"/> Goteo <input type="checkbox"/>	Indicar tipo de captación u origen (si se conoce):				
<b>Cultivo observado</b>	YERMO					
<b>Arrendatario</b>	Titular primero: AYUNTAMIENTO Dirección: PZA. ESPAÑA, 1 Observaciones:					
<b>Ocupante sin contrato (en su caso)</b>	Subarriendo <input type="checkbox"/> Sin contrato <input type="checkbox"/>	Nombre: Observaciones:				
<b>Identificar situaciones anómalas</b>	Sin actividad: Ayuntamiento					
<b>Clasificación del suelo</b>	SNUG					
<b>Observaciones</b>	Cc10,Cc11: Cruza carretera A-122					

<b>MONTE DE LA CUESTA</b>		<b>Ref. parcela:</b>	<b>Dd</b>	<b>1</b>	<b>NORTE</b>	<b>M</b>
		<b>Ref. catastral:</b> 50025A00400001				
		<b>Plano:</b> N° 9 Polígono 4				
<b>Superficie de arrendamiento:</b>			1,50 Ha			
<b>Otras parcelas con la misma ref. catastral</b>			Cc10 a Cc10, Dd1 a Dd17 y Ñ1 a Ñ12			
<b>Otras parcelas asociadas en cultivo</b>						
<b>Situación</b>	Con arrendamiento <input type="checkbox"/> Sin arrendamiento <input checked="" type="checkbox"/>					
<b>Actividad</b>	Con actividad <input type="checkbox"/> Sin actividad <input checked="" type="checkbox"/>					
<b>Cultivo no previsto</b>	(Excepto cereal vid) <input type="checkbox"/>					
<b>Problemas medioambientales</b>	Escombros <input type="checkbox"/> Basuras <input type="checkbox"/> Otros (.....) <input type="checkbox"/>					
<b>Riego</b>	Sin riego <input checked="" type="checkbox"/> Goteo <input type="checkbox"/>	Indicar tipo de captación u origen (si se conoce):				
<b>Cultivo observado</b>	YERMO					
<b>Arrendatario</b>	Titular primero: AYUNTAMIENTO Dirección: PZA. ESPAÑA, 1 Observaciones:					
<b>Ocupante sin contrato (en su caso)</b>	Subarriendo <input type="checkbox"/> Sin contrato <input type="checkbox"/>	Nombre: Observaciones:				
<b>Identificar situaciones anómalas</b>	Sin actividad: Ayuntamiento					
<b>Clasificación del suelo</b>	SNUG					
<b>Observaciones</b>						



<b>MONTE DE LA CUESTA</b> <b>(Esta ficha incluye 2 parcelas)</b>		<b>Ref. parcela:</b>	<b>Dd</b>	<b>2,3</b>	<b>NORTE</b>	<b>M</b>
		<b>Ref. catastral:</b> 50025A00400001				
		<b>Plano:</b> N° 9 Polígono 4				
<b>Superficie de arrendamiento:</b>		1,50 Ha cada parcela				
<b>Otras parcelas con la misma ref. catastral</b>		Cc10 a Cc10, Dd1 a Dd17 y Ñ1 a Ñ12				
<b>Otras parcelas asociadas en cultivo</b>		Explotación continua Dd2,Dd3 ALBARICOQUE 3,4 Ha				
<b>Situación</b>	Con arrendamiento <input checked="" type="checkbox"/> Sin arrendamiento <input type="checkbox"/>					
<b>Actividad</b>	Con actividad <input checked="" type="checkbox"/> Sin actividad <input type="checkbox"/>					
<b>Cultivo no previsto</b>	(Excepto cereal vid) <input checked="" type="checkbox"/>					
<b>Problemas medioambientales</b>	Escombros <input type="checkbox"/> Basuras <input type="checkbox"/> Otros (.....) <input type="checkbox"/>					
<b>Riego</b>	Sin riego <input type="checkbox"/> Goteo <input checked="" type="checkbox"/>	Indicar tipo de captación u origen (si se conoce):				
<b>Cultivo observado</b>	1,7 Ha ALBARICOQUE Cada parcela					
<b>Arrendatario</b>						
<b>Ocupante sin contrato (en su caso)</b>	Subarriendo <input type="checkbox"/> Sin contrato <input type="checkbox"/>	Nombre: Observaciones:				
<b>Identificar situaciones anómalas</b>	Cultivo no previsto en ordenación					
<b>Clasificación del suelo</b>	SNUG					
<b>Observaciones</b>						

<b>MONTE DE LA CUESTA</b>		<b>Ref. parcela:</b>	<b>Dd</b>	<b>4</b>	<b>NORTE</b>	<b>M</b>
		<b>Ref. catastral:</b> 50025A00400001				
		<b>Plano:</b> N° 9 Polígono 4				
<b>Superficie de arrendamiento:</b>		1,20 Ha				
<b>Otras parcelas con la misma ref. catastral</b>		Cc10 a Cc10, Dd1 a Dd17 y Ñ1 a Ñ12				
<b>Otras parcelas asociadas en cultivo</b>						
<b>Situación</b>	Con arrendamiento <input checked="" type="checkbox"/> Sin arrendamiento <input type="checkbox"/>					
<b>Actividad</b>	Con actividad <input type="checkbox"/> Sin actividad <input checked="" type="checkbox"/>					
<b>Cultivo no previsto</b>	(Excepto cereal vid) <input type="checkbox"/>					
<b>Problemas medioambientales</b>	Escombros <input type="checkbox"/> Basuras <input type="checkbox"/> Otros (.....) <input type="checkbox"/>					
<b>Riego</b>	Sin riego <input checked="" type="checkbox"/> Goteo <input type="checkbox"/>	Indicar tipo de captación u origen (si se conoce):				
<b>Cultivo observado</b>	YERMO					
<b>Arrendatario</b>						
<b>Ocupante sin contrato (en su caso)</b>	Subarriendo <input type="checkbox"/> Sin contrato <input type="checkbox"/>	Nombre: Observaciones:				
<b>Identificar situaciones anómalas</b>	Arrendado sin actividad					
<b>Clasificación del suelo</b>	SNUG					
<b>Observaciones</b>						


<b>MONTE DE LA CUESTA</b> <b>(Esta ficha incluye 4 parcelas)</b>		<b>Ref. parcela:</b>	<b>Dd</b>	<b>5,6,7,8</b>	<b>NORTE</b>	<b>M</b>
		<b>Ref. catastral:</b> 50025A00400001				
		<b>Plano:</b> N° 9 Polígono 4				
<b>Superficie de arrendamiento:</b>			De 1,20 Ha a 1,50 Ha			
<b>Otras parcelas con la misma ref. catastral</b>			Cc10 a Cc10, Dd1 a Dd17 y Ñ1 a Ñ12			
<b>Otras parcelas asociadas en cultivo</b>						
<b>Situación</b>	Con arrendamiento <input type="checkbox"/> Sin arrendamiento <input checked="" type="checkbox"/>					
<b>Actividad</b>	Con actividad <input type="checkbox"/> Sin actividad <input checked="" type="checkbox"/>					
<b>Cultivo no previsto</b>	(Excepto cereal vid) <input type="checkbox"/>					
<b>Problemas medioambientales</b>	Escombros <input type="checkbox"/> Basuras <input type="checkbox"/> Otros (.....) <input type="checkbox"/>					
<b>Riego</b>	Sin riego <input checked="" type="checkbox"/> Goteo <input type="checkbox"/>	Indicar tipo de captación u origen (si se conoce):				
<b>Cultivo observado</b>	YERMO					
<b>Arrendatario</b>	Titular primero: AYUNTAMIENTO Dirección: PZA. ESPAÑA, 1 Observaciones:					
<b>Ocupante sin contrato (en su caso)</b>	Subarriendo <input type="checkbox"/> Sin contrato <input type="checkbox"/>	Nombre: Observaciones:				
<b>Identificar situaciones anómalas</b>	Sin actividad: Ayuntamiento					
<b>Clasificación del suelo</b>	SNUG					
<b>Observaciones</b>						


<b>MONTE DE LA CUESTA</b>		<b>Ref. parcela:</b>	<b>Dd</b>	<b>9</b>	<b>NORTE</b>	<b>M</b>
		<b>Ref. catastral:</b> 50025A00400001				
		<b>Plano:</b> N° 9 Polígono 4				
<b>Superficie de arrendamiento:</b>		1,00 Ha				
<b>Otras parcelas con la misma ref. catastral</b>		Cc10 a Cc10, Dd1 a Dd17 y Ñ1 a Ñ12				
<b>Otras parcelas asociadas en cultivo</b>						
<b>Situación</b>	Con arrendamiento <input checked="" type="checkbox"/> Sin arrendamiento <input type="checkbox"/>					
<b>Actividad</b>	Con actividad <input type="checkbox"/> Sin actividad <input checked="" type="checkbox"/>					
<b>Cultivo no previsto</b>	(Excepto cereal vid) <input type="checkbox"/>					
<b>Problemas medioambientales</b>	Escombros <input type="checkbox"/> Basuras <input type="checkbox"/> Otros (.....) <input type="checkbox"/>					
<b>Riego</b>	Sin riego <input checked="" type="checkbox"/> Goteo <input type="checkbox"/>					
<b>Cultivo observado</b>	YERMO					
<b>Arrendatario</b>						
<b>Ocupante sin contrato (en su caso)</b>	Subarriendo <input type="checkbox"/> Sin contrato <input type="checkbox"/>	Nombre: Observaciones:				
<b>Identificar situaciones anómalas</b>	Arrendado sin actividad					
<b>Clasificación del suelo</b>	SNUG					
<b>Observaciones</b>						


<b>MONTE DE LA CUESTA</b>		<b>Ref. parcela:</b>	<b>Dd</b>	<b>10</b>	<b>NORTE</b>	<b>M</b>
		<b>Ref. catastral:</b> 50025A00400001				
		<b>Plano:</b> Nº 9 Polígono 4				
<b>Superficie de arrendamiento:</b>		1,00 Ha				
<b>Otras parcelas con la misma ref. catastral</b>		Cc10 a Cc10, Dd1 a Dd17 y Ñ1 a Ñ12				
<b>Otras parcelas asociadas en cultivo</b>						
<b>Situación</b>	Con arrendamiento <input checked="" type="checkbox"/> Sin arrendamiento <input type="checkbox"/>					
<b>Actividad</b>	Con actividad <input type="checkbox"/> Sin actividad <input checked="" type="checkbox"/>					
<b>Cultivo no previsto</b>	(Excepto cereal vid) <input type="checkbox"/>					
<b>Problemas medioambientales</b>	Escombros <input type="checkbox"/> Basuras <input type="checkbox"/> Otros (.....) <input type="checkbox"/>					
<b>Riego</b>	Sin riego <input checked="" type="checkbox"/> Goteo <input type="checkbox"/>					
<b>Cultivo observado</b>	YERMO					
<b>Arrendatario</b>						
<b>Ocupante sin contrato (en su caso)</b>	Subarriendo <input type="checkbox"/> Sin contrato <input type="checkbox"/>	Nombre: Observaciones:				
<b>Identificar situaciones anómalas</b>	Arrendado sin actividad					
<b>Clasificación del suelo</b>	SNUG					
<b>Observaciones</b>						

<b>MONTE DE LA CUESTA</b> <b>(Esta ficha incluye 7 parcelas)</b>		<b>Ref. parcela:</b>	<b>Dd</b>	<b>11 a 17</b>	<b>NORTE</b>	<b>M</b>
		<b>Ref. catastral:</b> 50025A00400001				
		<b>Plano:</b> N° 9 Polígono 4				
<b>Superficie de arrendamiento:</b>			De 1,20 Ha a 1,50 Ha			
<b>Otras parcelas con la misma ref. catastral</b>			Cc10 a Cc10, Dd1 a Dd17 y Ñ1 a Ñ12			
<b>Otras parcelas asociadas en cultivo</b>						
<b>Situación</b>	Con arrendamiento <input type="checkbox"/>	<input type="checkbox"/>				
	Sin arrendamiento <input checked="" type="checkbox"/>	<input checked="" type="checkbox"/>				
<b>Actividad</b>	Con actividad <input type="checkbox"/>	<input type="checkbox"/>				
	Sin actividad <input checked="" type="checkbox"/>	<input checked="" type="checkbox"/>				
<b>Cultivo no previsto</b>	(Excepto cereal vid) <input type="checkbox"/>	<input type="checkbox"/>				
<b>Problemas medioambientales</b>	Escombros <input type="checkbox"/>	<input type="checkbox"/>				
	Basuras <input type="checkbox"/>	<input type="checkbox"/>				
	Otros (.....) <input type="checkbox"/>	<input type="checkbox"/>				
<b>Riego</b>	Sin riego <input checked="" type="checkbox"/>	<input checked="" type="checkbox"/>	Indicar tipo de captación u origen (si se conoce):			
	Goteo <input type="checkbox"/>	<input type="checkbox"/>				
<b>Cultivo observado</b>	YERMO					
<b>Arrendatario</b>	Titular primero: AYUNTAMIENTO Dirección: PZA. ESPAÑA, 1 Observaciones:					
<b>Ocupante sin contrato (en su caso)</b>	Subarriendo <input type="checkbox"/>	<input type="checkbox"/>	Nombre:			
	Sin contrato <input type="checkbox"/>	<input type="checkbox"/>	Observaciones:			
<b>Identificar situaciones anómalas</b>	Sin actividad: Ayuntamiento					
<b>Clasificación del suelo</b>	SNUG					
<b>Observaciones</b>						




<b>MONTE DE LA CUESTA</b>		<b>Ref. parcela:</b>	<b>Ñ</b>	<b>1</b>	<b>NORTE</b>	<b>M</b>
		<b>Ref. catastral:</b> 50025A00400001				
		<b>Plano:</b> N° 9 Polígono 4				
<b>Superficie de arrendamiento:</b>		2,50 Ha cada parcela				
<b>Otras parcelas con la misma ref. catastral</b>		Cc10 a Cc10, Dd1 a Dd17 y Ñ1 a Ñ12				
<b>Otras parcelas asociadas en cultivo</b>						
<b>Situación</b>	Con arrendamiento <input checked="" type="checkbox"/> Sin arrendamiento <input type="checkbox"/>					
<b>Actividad</b>	Con actividad <input checked="" type="checkbox"/> Sin actividad <input type="checkbox"/>					
<b>Cultivo no previsto</b>	(Excepto cereal vid) <input checked="" type="checkbox"/>					
<b>Problemas medioambientales</b>	Escombros <input type="checkbox"/> Basuras <input type="checkbox"/> Otros (.....) <input type="checkbox"/>					
<b>Riego</b>	Sin riego <input type="checkbox"/> Goteo <input checked="" type="checkbox"/>	Indicar tipo de captación u origen (si se conoce): Captación de agua con bombeo gasóleo dentro del Monte				
<b>Cultivo observado</b>	2,2 Ha MELOCOTÓN					
<b>Arrendatario</b>						
<b>Ocupante sin contrato (en su caso)</b>	Subarriendo <input type="checkbox"/> Sin contrato <input type="checkbox"/>	Nombre: Observaciones:				
<b>Identificar situaciones anómalas</b>	Cultivo no previsto en ordenación					
<b>Clasificación del suelo</b>	SNUG					
<b>Observaciones</b>						

<b>MONTE DE LA CUESTA</b>		<b>Ref. parcela:</b>	<b>Ñ</b>	<b>2</b>	<b>NORTE</b>	<b>M</b>
		<b>Ref. catastral:</b> 50025A00400001				
		<b>Plano:</b> N° 9 Polígono 4				
<b>Superficie de arrendamiento:</b>			1,50 Ha			
<b>Otras parcelas con la misma ref. catastral</b>			Cc10 a Cc10, Dd1 a Dd17 y Ñ1 a Ñ12			
<b>Otras parcelas asociadas en cultivo</b>						
<b>Situación</b>	Con arrendamiento <input checked="" type="checkbox"/> Sin arrendamiento <input type="checkbox"/>					
<b>Actividad</b>	Con actividad <input type="checkbox"/> Sin actividad <input checked="" type="checkbox"/>					
<b>Cultivo no previsto</b>	(Excepto cereal vid) <input type="checkbox"/>					
<b>Problemas medioambientales</b>	Escombros <input type="checkbox"/> Basuras <input type="checkbox"/> Otros (.....) <input type="checkbox"/>					
<b>Riego</b>	Sin riego <input checked="" type="checkbox"/> Goteo <input type="checkbox"/>	Indicar tipo de captación u origen (si se conoce):				
<b>Cultivo observado</b>	YERMO					
<b>Arrendatario</b>						
<b>Ocupante sin contrato (en su caso)</b>	Subarriendo <input type="checkbox"/> Sin contrato <input type="checkbox"/>	Nombre: Observaciones:				
<b>Identificar situaciones anómalas</b>	Arrendado sin actividad					
<b>Clasificación del suelo</b>	SNUG					
<b>Observaciones</b>						

<b>MONTE DE LA CUESTA</b> <b>(Esta ficha incluye 8 parcelas)</b>		<b>Ref. parcela:</b>	<b>Ñ</b>	<b>3,4,5,7,8,9,10,12</b>	<b>NORTE</b>	<b>M</b>
		<b>Ref. catastral:</b> Todas las parcelas: 50025A00400001 Ñ7 a Ñ12: 50025A00600001				
		<b>Plano:</b> N° 9 Polígono 4 y Polígono 6				
<b>Superficie de arrendamiento:</b>		1,50 Ha cada parcela				
<b>Otras parcelas con la misma ref. catastral</b>		Cc10 a Cc10, Dd1 a Dd17 y Ñ1 a Ñ12				
<b>Otras parcelas asociadas en cultivo</b>						
<b>Situación</b>	Con arrendamiento <input type="checkbox"/> Sin arrendamiento <input checked="" type="checkbox"/>					
<b>Actividad</b>	Con actividad <input type="checkbox"/> Sin actividad <input checked="" type="checkbox"/>					
<b>Cultivo no previsto</b>	(Excepto cereal vid) <input type="checkbox"/>					
<b>Problemas medioambientales</b>	Escombros <input type="checkbox"/> Basuras <input type="checkbox"/> Otros (.....) <input type="checkbox"/>					
<b>Riego</b>	Sin riego <input checked="" type="checkbox"/> Goteo <input type="checkbox"/>	Indicar tipo de captación u origen (si se conoce):				
<b>Cultivo observado</b>	YERMO					
<b>Arrendatario</b>	Titular primero: AYUNTAMIENTO Dirección: PZA. ESPAÑA, 1 Observaciones:					
<b>Ocupante sin contrato (en su caso)</b>	Subarriendo <input type="checkbox"/> Sin contrato <input type="checkbox"/>	Nombre: Observaciones:				
<b>Identificar situaciones anómalas</b>	Sin actividad: Ayuntamiento					
<b>Clasificación del suelo</b>	SNUG					
<b>Observaciones</b>						

<b>MONTE DE LA CUESTA</b>		<b>Ref. parcela:</b>	<b>Ñ</b>	<b>6</b>	<b>NORTE</b>	<b>M</b>
		<b>Ref. catastral:</b> 50025A00400001				
		<b>Plano:</b> N° 9 Polígono 4				
<b>Superficie de arrendamiento:</b>			1,50 Ha			
<b>Otras parcelas con la misma ref. catastral</b>			Cc10 a Cc10, Dd1 a Dd17 y Ñ1 a Ñ12			
<b>Otras parcelas asociadas en cultivo</b>						
<b>Situación</b>	Con arrendamiento <input checked="" type="checkbox"/> Sin arrendamiento <input type="checkbox"/>					
<b>Actividad</b>	Con actividad <input type="checkbox"/> Sin actividad <input checked="" type="checkbox"/>					
<b>Cultivo no previsto</b>	(Excepto cereal vid) <input type="checkbox"/>					
<b>Problemas medioambientales</b>	Escombros <input type="checkbox"/> Basuras <input type="checkbox"/> Otros (.....) <input type="checkbox"/>					
<b>Riego</b>	Sin riego <input checked="" type="checkbox"/> Goteo <input type="checkbox"/>	Indicar tipo de captación u origen (si se conoce):				
<b>Cultivo observado</b>	YERMO					
<b>Arrendatario</b>						
<b>Ocupante sin contrato (en su caso)</b>	Subarriendo <input type="checkbox"/> Sin contrato <input type="checkbox"/>	Nombre: Observaciones:				
<b>Identificar situaciones anómalas</b>	Arrendado sin actividad					
<b>Clasificación del suelo</b>	SNUG					
<b>Observaciones</b>						

<b>MONTE DE LA CUESTA</b>		<b>Ref. parcela:</b>	<b>Ñ</b>	<b>11</b>	<b>NORTE</b>	<b>M</b>
		<b>Ref. catastral:</b> 50025A00400001 y 50025A00600001				
		<b>Plano:</b> N° 9 Polígono 4 y Polígono 6				
<b>Superficie de arrendamiento:</b>		1,50 Ha				
<b>Otras parcelas con la misma ref. catastral</b>		Cc10 a Cc10, Dd1 a Dd17 y Ñ1 a Ñ12				
<b>Otras parcelas asociadas en cultivo</b>						
<b>Situación</b>	Con arrendamiento <input checked="" type="checkbox"/> Sin arrendamiento <input type="checkbox"/>					
<b>Actividad</b>	Con actividad <input type="checkbox"/> Sin actividad <input checked="" type="checkbox"/>					
<b>Cultivo no previsto</b>	(Excepto cereal vid) <input type="checkbox"/>					
<b>Problemas medioambientales</b>	Escombros <input type="checkbox"/> Basuras <input type="checkbox"/> Otros (.....) <input type="checkbox"/>					
<b>Riego</b>	Sin riego <input checked="" type="checkbox"/> Goteo <input type="checkbox"/>					
<b>Cultivo observado</b>	YERMO					
<b>Arrendatario</b>						
<b>Ocupante sin contrato (en su caso)</b>	Subarriendo <input type="checkbox"/> Sin contrato <input type="checkbox"/>	Nombre: Observaciones:				
<b>Identificar situaciones anómalas</b>	Arrendado sin actividad					
<b>Clasificación del suelo</b>	SNUG					
<b>Observaciones</b>						

## 8. RESULTADOS DEL ESTUDIO.

El resumen de los resultados del estudio para la Ordenación del Monte “La Cuesta” 1ª Fase”, efectuados entre los días 13 y 26 de junio de 2016; en lo referente a la situación de las parcelas es el siguiente:

### RESUMEN DE RESULTADOS: TRABAJOS DE PROSPECCIÓN, JUNIO 2016 Ordenación del Monte “La Cuesta” 1ª Fase”

PARCELAS	Total		
Actividad sin contrato de arrendamiento	24		24
Cultivo no previsto en ordenación	64		64
Arrendado sin actividad	45		45
Vid	3		3
Cereal	8		8
Labrado sin actividad	6		6
Sin actividad: Ayuntamiento	151		
Sin actividad: Ayuntamiento+SGV	1		
Sin actividad: Ayuntamiento+BMX	5		
Sin actividad: Ayuntamiento+Aeromodelismo	1		
Sin actividad: Ayuntamiento+Fotovoltaica	5		
Sin actividad: Ayuntamiento+Abastecimiento Agua	1		
Sin actividad: Ayuntamiento+Escombrera	4		
Sin actividad: Ayuntamiento+Punto limpio	1		
Sin actividad: Ayuntamiento+SGEL	4		
		Ayuntamiento	173
Otros	1		1
SGE	4		
SGV	2		
SGE+SUND+SGV	1		
SGEL	2	Sistemas Generales	9
Suelo Urbano	22		
Suelo Urbano+SNUG+SGV	7		
Suelo Urbano+SNUG	7		
Suelo Urbano+SGEL	14		
Suelo Urbano+SGV	15		
Suelo Urbano+SGE+SUND+SGV	4	Suelo Urbano	69

**Parcelas Totales 402**

**402**

(\*) Como se ha indicado, algunas parcelas mantiene a la vez distintas condiciones de las indicadas, se reseña en el resumen aquella que resulta más significativa; dándose prioridad, por orden: Actividad sin contrato de arrendamiento, Arrendado sin actividad, Cultivo no previsto en ordenación, Suelo urbano...



## 9. APROVECHAMIENTOS PRIVATIVOS.

En el estudio se han identificado diferentes parcelas catastrales, sobre suelo no urbanizable genérico, dentro del Monte de “La Cuesta”; algunas de las cuales pudieran constituir aprovechamientos privativos de dichos recintos. Se ha contrastado con responsables del ayuntamiento este extremo, indicándose a continuación relación de aquellas parcelas que pudieran ser revisadas y que pudieran usurpen propiedad municipal.

Posibles aprovechamientos privativos en el Monte (referencia catastral):

- 50025A04700013. Parcela A1 (Almendros)
- 50025A04700009. Parcela A1 (Construcción)
- 001921300XL39B. Parcelas A3 y A4 (Construcción)
- 50025A04700001. Parcela B9 (Construcción)
- 001903700XL39B Parcela F1 (Construcción, Granja de Aves) El Ayuntamiento tiene abierto procediendo de recuperación posesoria de cubierto agrícola en esta parcela. El resto de la parcela se considera privada.
- 001903400XL39B. Parcela F1 (Construcción Granja de Aves). Se considera privada.
- 50025A03100004. Parcelas G1 a G7 (Parque de bomberos de DPZ) Se considera de DPZ
- 50025A03100006. Parcelas G1 a G3 (Construcción y Cultivo Olivos)
- 50025A03200037 Parcela M1 (Ruina y terreno)
- 50025A03200038 Parcela M1 (Ruina y terreno)
- 50025A00300011 Parcela W12 (Terreno)
- 50025A00300006 Parcelas X5 a X16 (Parque de Virgen de Cabañas)
- 50025A00300008 Parcelas X17 a X18 (Parque de Virgen de Cabañas)

En el ANEXO II: CARTOGRAFÍA, nº 5: Polígonos Catastro. Parcelas Segregadas SNG; se puede consultar su localización.

## 10. PROPUESTAS DE ACTUACIÓN.

Las propuestas de actuación se plantean con el objeto de promover la actividad agrícola en el municipio, poniendo en valor un recurso patrimonial de todos los vecinos, tratando también a la vez de ordenar la explotación agrícola en el Monte de “La Cuesta”.

El autor del estudio, tras contrastar los resultados y haber atendido las opiniones de técnicos y responsables municipales, así como de agricultores con los que se ha podido contactar; establece las siguientes propuestas:

### FASE 2

- Información a los vecinos, y en particular a los agricultores del municipio, de los resultados del estudio de situación del Monte; así como participación en los mismos en el proceso de ordenación.
- Identificación de los ocupantes históricos de parcelas no conocidos con objeto de facilitar la regularización, estableciendo un límite de tiempo. Se proponen como fuentes de información:
  - o Titular de las transferencias bancarias o de los pagos de arrendamiento.
  - o Visita-encuesta in situ a agricultores y vecinos.
  - o Registros de las ayudas procedentes de la PAC asociadas a parcelas del Monte.
- Regularización de las situaciones anómalas en los arrendamientos del Monte, en particular de posibles derechos sobre fincas en :
  - o Actividad sin contrato de arrendamiento.
  - o Arrendamientos sin actividad.
  - o Subarriendos.
- Estudio de parcelas vacantes en el Monte.
- Delimitación de un nuevo plano de ordenación del Monte que recoja los siguientes extremos:
  - o Exclusión de aquellas parcelas que no son ya titularidad del ayuntamiento: Suelo urbano industrial y otros titulares.
  - o Delimitación de nuevas parcelas vacante de cultivo para nuevas adjudicaciones, bajo las premisas:
    1. Conservar aquellas que mantiene el derecho de arriendo histórico.
    2. Reservar aquellas parcelas que considere el ayuntamiento para el mantenimiento de servicios propios: sistemas generales de equipamientos espacios libres definidos en el PGOU u otros nuevos como punto limpio, zonas de

- restauración forestas, instalaciones del ciclo del agua, etc.  
(valorar incluirlas en modificaciones próximas del PGOU como SG)
- 3. Reservar los suelos catalogados como de especial protección arqueológica.
- 4. Modificar el tamaño de la parcela mínima sin que sea necesaria evaluación ambiental: Anexo 1 9. 1. 3. Y Anexo II 1.3.2. "Proyectos de transformación en regadío o de avenamiento de terrenos, cuando afecten a una superficie mayor de 10 ha".
  - Identificar el recinto de la PAC para cada parcela en la base de datos
- Modificación de la Ordenanza, incluyendo:
  - Renovación del canon de arrendamiento.
  - Mecanismo de permuta.
  - Parcelas vacantes susceptibles de agrupación por colindancia
  - Espacios fuera de cultivo, definidos otros usos y servicios por el ayuntamiento.
  - Mecanismo de acceso a las fincas libres: adjudicación
  - Obligaciones de los arrendadores:
    - 1. Tipos de cultivo
    - 2. Tiempo sin cultivar.
  - Otros uso:
    - 1. Pastoreo.
    - 2. Apicultura.
    - 3. Caza (incluido control cinegético de especies en superpoblación.-conejo)
  - Limitaciones medioambientales en las actividades.
  - Infracciones y Sanciones

### FASE 3

- Aplicación del nuevo instrumento:
  - Concurso de adjudicación de parcelas
  - Puesta en explotación de nuevas parcelas
- Promoción de regadíos en el Monte
  - Conveniar con CHE la explotación de aguas subterráneas en el Monte.
  - Establecer un modelo de gestión de los pozos de abastecimiento de propiedad municipal.
- Restaurar zonas degradadas:
  - Escombrera propia.

- Escombrera Calatorao.
- Canteras y zonas de depósitos de tierras en abandono.
- Desarrollo de los actuales SGEL.
- Valorar reclasificación de suelos como SGEL y SGE en futuras revisiones del PGOU.
- Mejora de las infraestructuras y equipamientos:
  - Limpieza de escombros basuras en parcelas y cunetas de caminos.
  - Recuperación de caminos abandonados o deteriorados.

## 11. NOTAS DEL ESTUDIO.

Tras el trabajo de campo y después de contrastar los resultados del mismo con la cartográfica original del Monte, los antecedentes de algunas de las parcelas y la propia cartografía catastral oficial suministrada por la Dirección General del Catastro, el autor del estudio plantea las siguientes notas a fin de que sean tenidas en cuenta en su lectura:

- En la descripción se da prioridad a los cultivos presentes a efectos descriptivos, aunque muchas parcelas definidas en 1940 pueden compartir simultáneamente en la actualidad diferentes usos: terreno yermo, escombrera, suelo urbano industrial u otras situaciones (aparecerán descritos en cualquier caso en su ficha)
- Las superficies que se indican en las fichas de cada parcela que aparecen como “Cultivo observado” son aproximadas. La extensión original de las parcelas puede no coincidir.
- La parte suroeste del polígono 5 y sur del 3 en el plano de 1940 aparece como suelo urbano en el catastro actual (Polígono Industrial La Cuesta).
- De la misma manera, la parte norte del polígono 31 aparece como suelo urbano (Polígono Industrial La Cuesta) en la actualidad.

## 12. EQUIPO REDACTOR DEL DOCUMENTO

**Título del documento:**

“MEMORIA DE RESULTADOS DEL ESTUDIO Y PROPUESTAS DE ACTUACIÓN PARA LA ORDENACIÓN DEL MONTE “LA CUESTA”. 1ª Fase”.  
La Almunia de Doña Godina Zaragoza.

**Promotor:** AYUNTAMIENTO DE LA ALMUNIA DE DOÑA GODINA.

**Empresa encargada de los trabajos:** VEA GLOBAL

**Técnico redactor de la solicitud:**

Juan Sanz Gamoneda.- Licenciado en Biología.

Juan Sanz Gamoneda  
Licenciado en CC. Biológicas  
Nº Col: 8550-M

AGOSTO 2016

**ANEXO I: Copia de la Ordenanza de los Bienes y Derechos  
Patrimoniales Municipales y su última actualización**  
“MEMORIA DE RESULTADOS DEL ESTUDIO Y  
PROPUESTAS DE ACTUACIÓN”  
Ordenación del Monte “La Cuesta”. 1ª Fase







# Ayuntamiento de LA ALMUNIA DE DOÑA GODINA

(Zaragoza)



Don JESUS SANCHO MAICAS, -----, Secretario de  
este Ayuntamiento,

CERTIFICO: Que en la sesión ordinaria / celebrada por  
el Ayuntamiento Pleno de esta Villa -----  
en el día treinta y uno de enero de mil novecientos ochenta -----  
----- y según consta en  
el borrador del acta de la sesión, entre otros -----  
-----, se adoptó el siguiente acuerdo:

"8º.- ORDENANZAS MUNICIPALES.- ACTUALIZACION.-----  
e) Parcelas de La Cuesta.- Visto el Dictamen de la Comisión de Hg  
cienda de este Ayuntamiento referido a la actualización del "Cánon"  
anual que por el disfrute del aprovechamiento de labor y siembra  
de parcelas del monte "La Cuesta" se viene percibiendo desde el -  
año 1974 sin modificación, la Corporación Municipal lo encuentra  
conforme prestándole su aprobación en todas sus partes; y conside  
rando válidos los razonamientos expuestos se adoptó el siguiente  
acuerdo: -----  
1º.- Actualizar el cánon anual que por el aprovechamiento de la  
bor y siembra de las parcelas del monte "La Cuesta" se tienen ce  
didas a los agricultores vecinos de esta Villa en régimen de adju  
dicación directa incrementando las cuotas en un 12%, con lo que  
el cánon anual queda fijado para el año 1980 en la cantidad de --  
314,- Ptas. p or parcela.-----  
2º.- Actualizar asimismo en el expresado porcentaje del 12% el im  
porte adicional que las parcelas plantadas de viñedo vienen tribu  
tando con independencia del cánon de labor y siembra, quedando fi  
jado en la siguiente cuantía: -----  
- Por cada 1000 cepas clasificadas BUENAS . . . . . 202,- Ptas.  
- Por cada 1000 cepas clasificadas REGULARES. . . . . 135,- "  
- Por cada 1000 cepas clasificadas MALAS. . . . . 90,- "  
3º.- Que por la Administración Municipal sean recogidas estas mo  
dificaciones en las Listas ~~Contabil~~atorias y recibos correspondientes  
al año actual".=

El acuerdo que antecede, al ser adoptado por unanimidad de los once se  
ñores Alcalde y Concejales que asistieron a la sesión, que son la  
totalidad que integran el Ayuntamiento Pleno -----

ha obtenido el quorum legal necesario para su validez.

Y para constancia, libro la presente, con el visto bueno del Sr. Alcalde, en La Almu  
nia de Doña Godina, a doce de Febrero de mil nove  
ochenta.-

V.º B.  
El Alcalde,



## ORDENANZA FISCAL Nº 29

Lleida

DE LOS BIENES Y DERECHOS PATRIMONIALES DEL MUNICIPIO.

Artº 1º.- El Ayuntamiento efectuará, anualmente, una revisión del Inventario de bienes patrimoniales y determinará, previo informe de la Comisión de Hacienda y de la de Intervención, el uso definitivo de las fincas municipales, las ventas a establecer, ingresos a realizar y forma de aprovechamiento.

Artº 2º.- Los pastos de las partidas de Jorandín, Obrepuyas, Romeral, Hoyosa y otras, cedidos por sus propietarios al Ayuntamiento, serán objeto de subasta pública, y los de terrenos sobrantes de vías públicas, se cobrarán por trimestres a razón de cincuenta céntimos por cabeza y mes.

Artº 3º.- Los aprovechamientos del monte comunal de La Cuesta se realizarán en la forma siguiente :

a) Los pastos, mediante subasta pública.

b) Las parcelas destinadas a labor y siembra, pagarán un cánón o tasa anual de SESENTA PESETAS, a las que se acumulará el incremento de riqueza y contribución que corresponda, en las que estuviesen plantadas de viñedo.

c) Los vecinos que planten viñedo en la parcela que tengan adjudicada, vienen obligados a pagar, además, el aprovechamiento de pastos, juntamente con el cánón de labor y siembra, durante los cuatro primeros años, al final de los cuales tributarán en igual forma que las destinadas a cereales, con más la acumulación detallada en el apartado anterior.

d) Las parcelas lindantes con los caminos transversales de La Cuesta, que fueren plantadas de vides, dejarán una faja de dos metros de anchura, junto al camino, sin plantación alguna, para facilitar el paso de ganados.

Artº 4º.- Tendrán derecho al cultivo en las parcelas de La Cuesta, todos los vecinos cabezas de familia, adjudicándose por sorteo y cada año, las parcelas que hayan quedado vacantes durante el ejercicio.

Artº 5º.- El aprovechamiento de las parcelas podrá traspasarse de padres a hijos, como también entre hermanos, previo pago de una cantidad equivalente al cincuenta por ciento del importe del último recibo satisfecho por aquella y previo acuerdo municipal.



Artº 6º.- El derecho de aprovechamiento se perderá por las causas siguientes :

- a) Falta de pago o trabajo con arreglo a uso y costumbre local durante un periodo de tres años consecutivos.
- b) Ausencia de la localidad del titular por más de dos años.
- c) Si en el caso anterior, la parcela estuviese plantada de viñedo, se subastará públicamente y la cantidad que se obtenga se distribuirá por partes iguales, entre el Ayuntamiento local y el titular ausente o sus familiares.

Artº 7º.- Cualquier contingencia que puede presentarse y no se halle prevista en esta Ordenanza, será resuelta por la Corporación municipal, incorporando su acuerdo en el articulado del año siguiente; y una vez aprobada por la Superioridad, regirá a partir de primero de enero de 1.955 hasta que se acuerde su derogación o modificación.

La presente Ordenanza, que consta de SIETE artículos, ha sido aprobada por el Ayuntamiento pleno en sesión extraordinaria de cinco de Julio de mil novecientos cincuenta y cuatro.

VR Bº

El Alcalde.

El Secretario.



*[Handwritten signature of Juan Aguirre]*

*[Handwritten signature of Jaime Vallina]*



**ANEXO II: Cartografía**  
**“MEMORIA DE RESULTADOS DEL ESTUDIO Y  
PROPUESTAS DE ACTUACIÓN”**  
**Ordenación del Monte “La Cuesta”. 1ª Fase**





## **ANEXO II: CARTOGRAFÍA.**

### RELACIÓN DE PLANOS

1. Plano histórico del Monte de “La Cuesta” 1940. 1:15.000.
2. Localización, sobre Foto Aérea PNOA 2012. 1:15.000.
3. Trabajo de campo, sobre Foto Aérea PNOA 2012. 1:15.000.
4. Clasificación del suelo. PGOU del Municipio. 1:15.000.
5. Polígonos Catastro: Parcelas Segregadas SNG. 1:15.000.
6. Polígono 47. Sobre Foto Aérea PNOA 2012.
7. Polígonos 31 y 32. Sobre Foto Aérea PNOA 2012.
8. Polígonos 5 y 6. Sobre Foto Aérea PNOA 2012.
9. Polígono 4. Sobre Foto Aérea PNOA 2012.
10. Polígono 3. Sobre Foto Aérea PNOA 2012

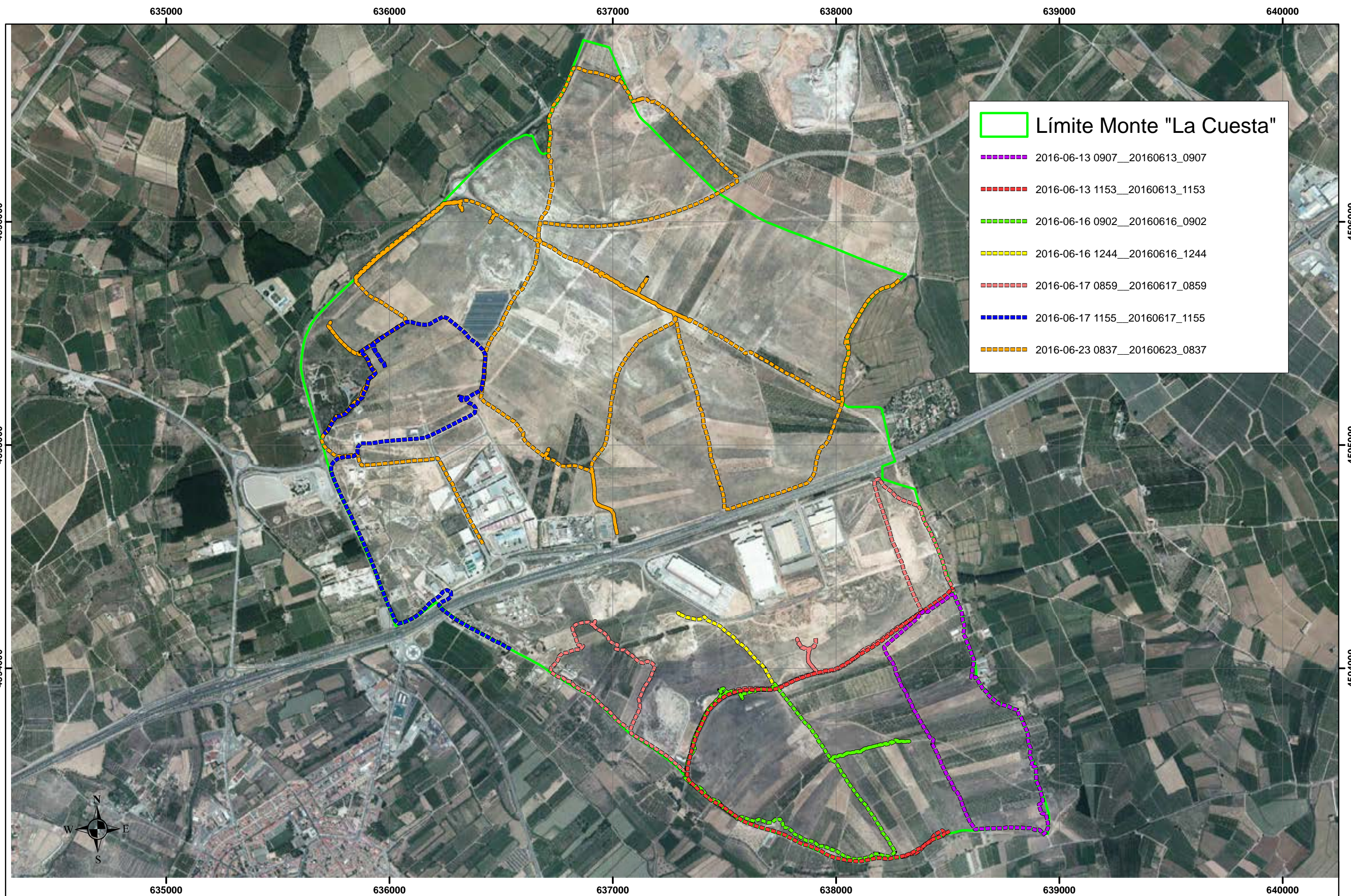












Límite Monte "La Cuesta"

2016-06-13 0907\_\_20160613\_0907

2016-06-13 1153\_\_20160613\_1153

2016-06-16 0902\_\_20160616\_0902

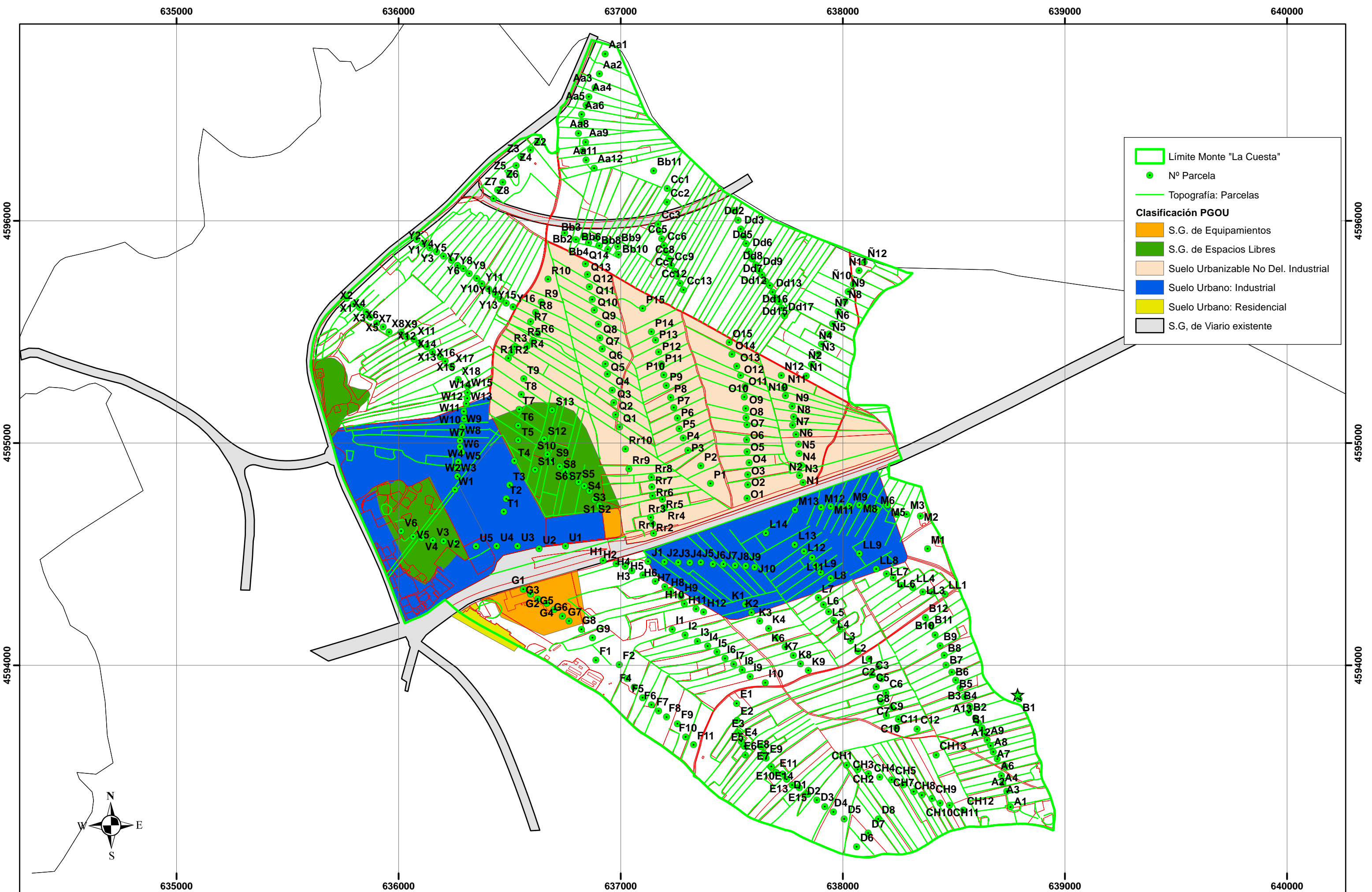
2016-06-16 1244\_\_20160616\_1244

2016-06-17 0859\_\_20160617\_0859

2016-06-17 1155\_\_20160617\_1155

2016-06-23 0837\_\_20160623\_0837









Municipio

Límite Monte "La Cuesta"

Pacelas Segregadas SNG

Polígonos Catastro

Suelo Urbano

003

004

005

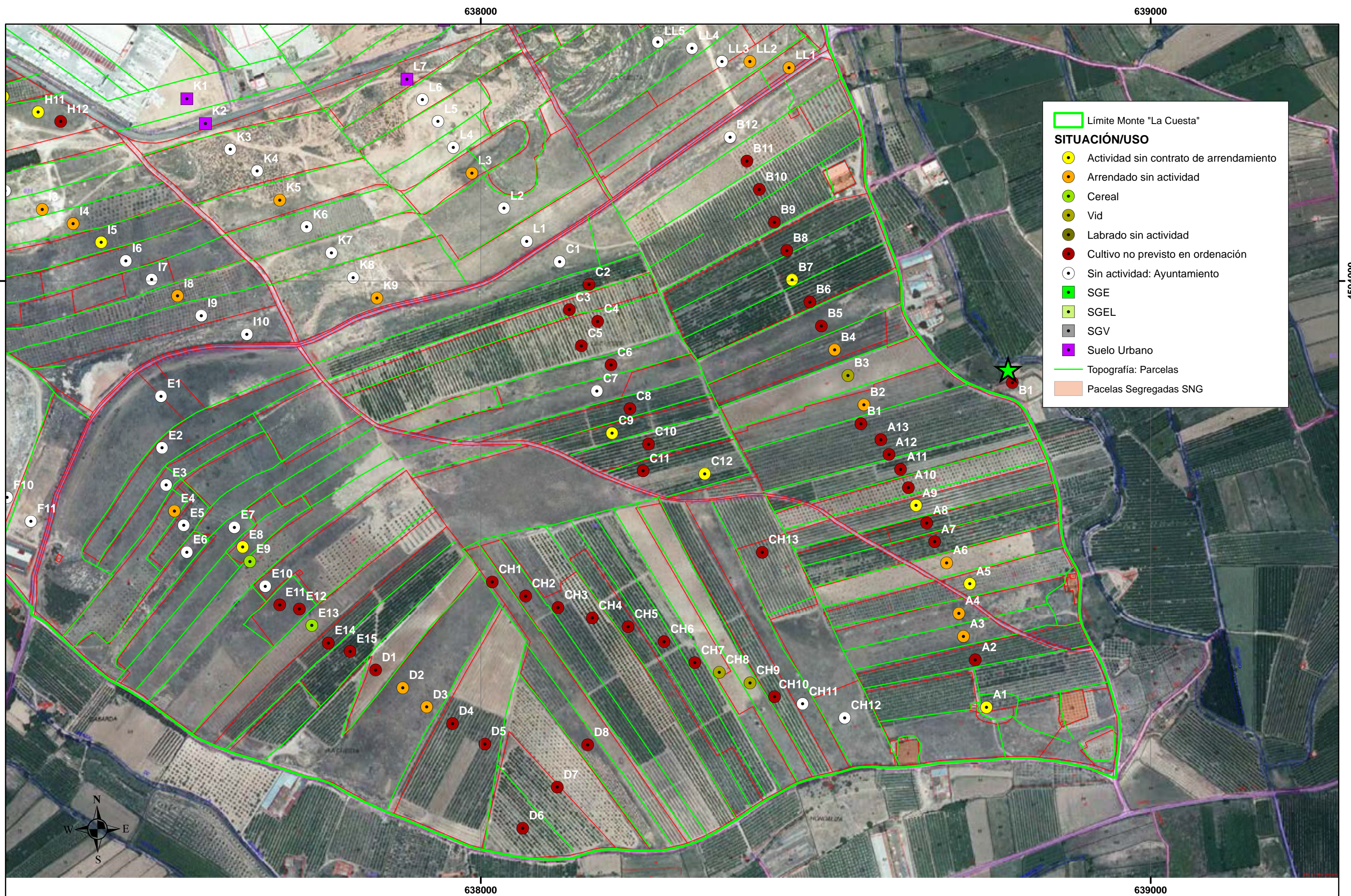
006

031

032

047





Límite Monte "La Cuesta"

**SITUACIÓN/USO**

Actividad sin contrato de arrendamiento

Arrendado sin actividad

Cereal

Vid

Labrado sin actividad

Cultivo no previsto en ordenación

Sin actividad: Ayuntamiento

SGE

SGEL

SGV

Suelo Urbano

Topografía: Parcelas

Pacelas Segregadas SNG

PROMOTOR		CONSULTOR		TÉCNICO RESPONSABLE	Juan Ángel Sanz Gamoneda Biólogo. Nº Col: 8550-M	PROYECTO	ORDENACION MONTE "LA CUESTA". 1ª Fase	FECHA: Agosto 2016	TÍTULO	PLANO Nº
								ESCALA: 1:6.500	Polígono 47	6
									Sobre Foto Aérea PNOA 2012.	



637000

638000

637000

638000

TÉCNICO RESPONSABLE  
Juan Ángel Sanz Gamoneda  
Biólogo. Nº Col: 8550-M

PROYECTO

ORDENACION MONTE "LA CUESTA". 1ª Fase

FECHA: Agosto 2016

ESCALA: 1:6.000

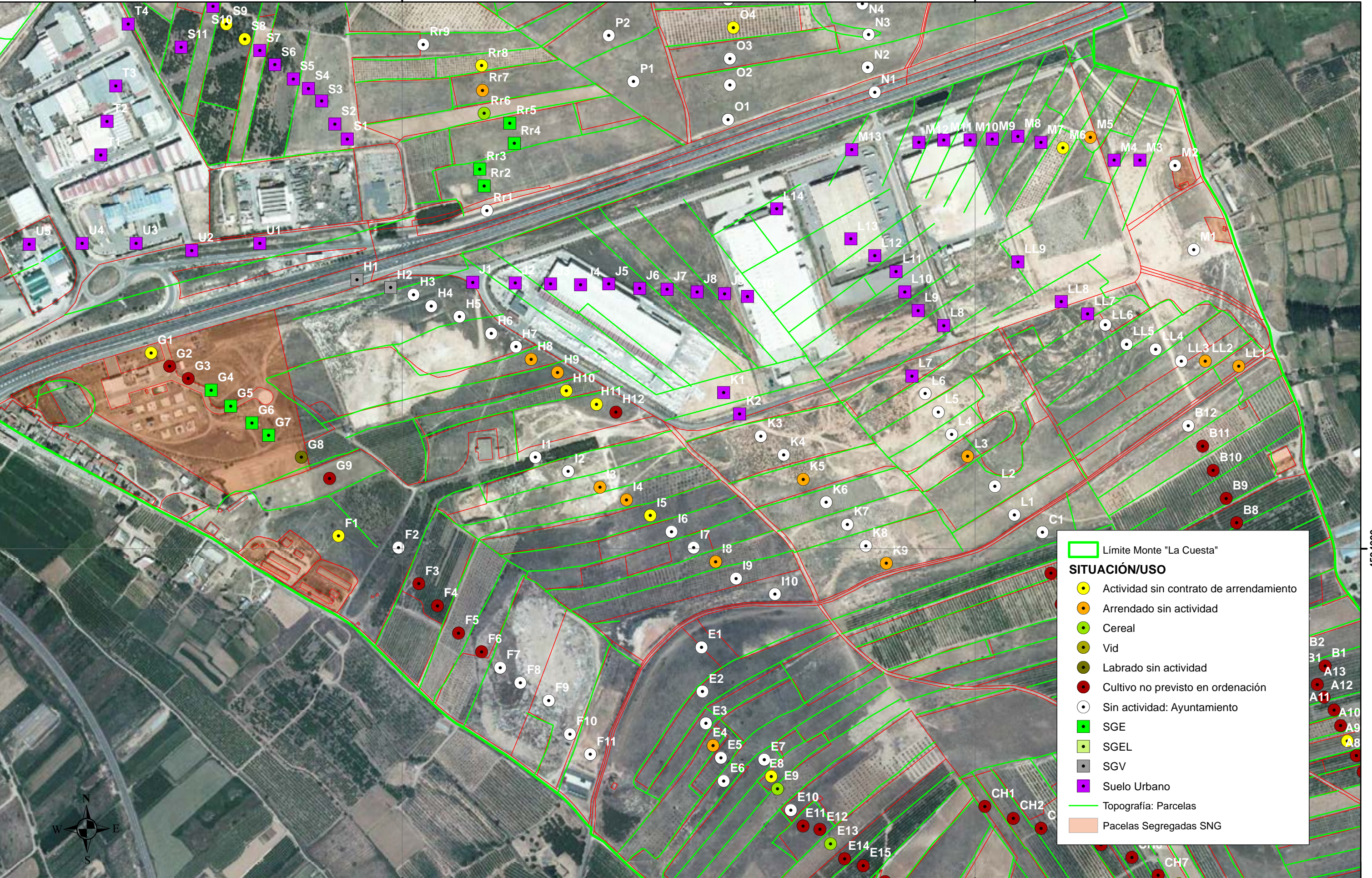
0 25 50 100 150  
Metros

TÍTULO

Polígono 31 y 32  
Sobre Foto Aérea PNOA 2012.

PLANO Nº

7



4594000

4594000

PROMOTOR



CONSULTOR



TÉCNICO RESPONSABLE  
Juan Ángel Sanz Gamoneda  
Biólogo. Nº Col: 8550-M

PROYECTO

ORDENACION MONTE "LA CUESTA". 1ª Fase

FECHA: Agosto 2016

ESCALA: 1:6.000

0 25 50 100 150  
Metros

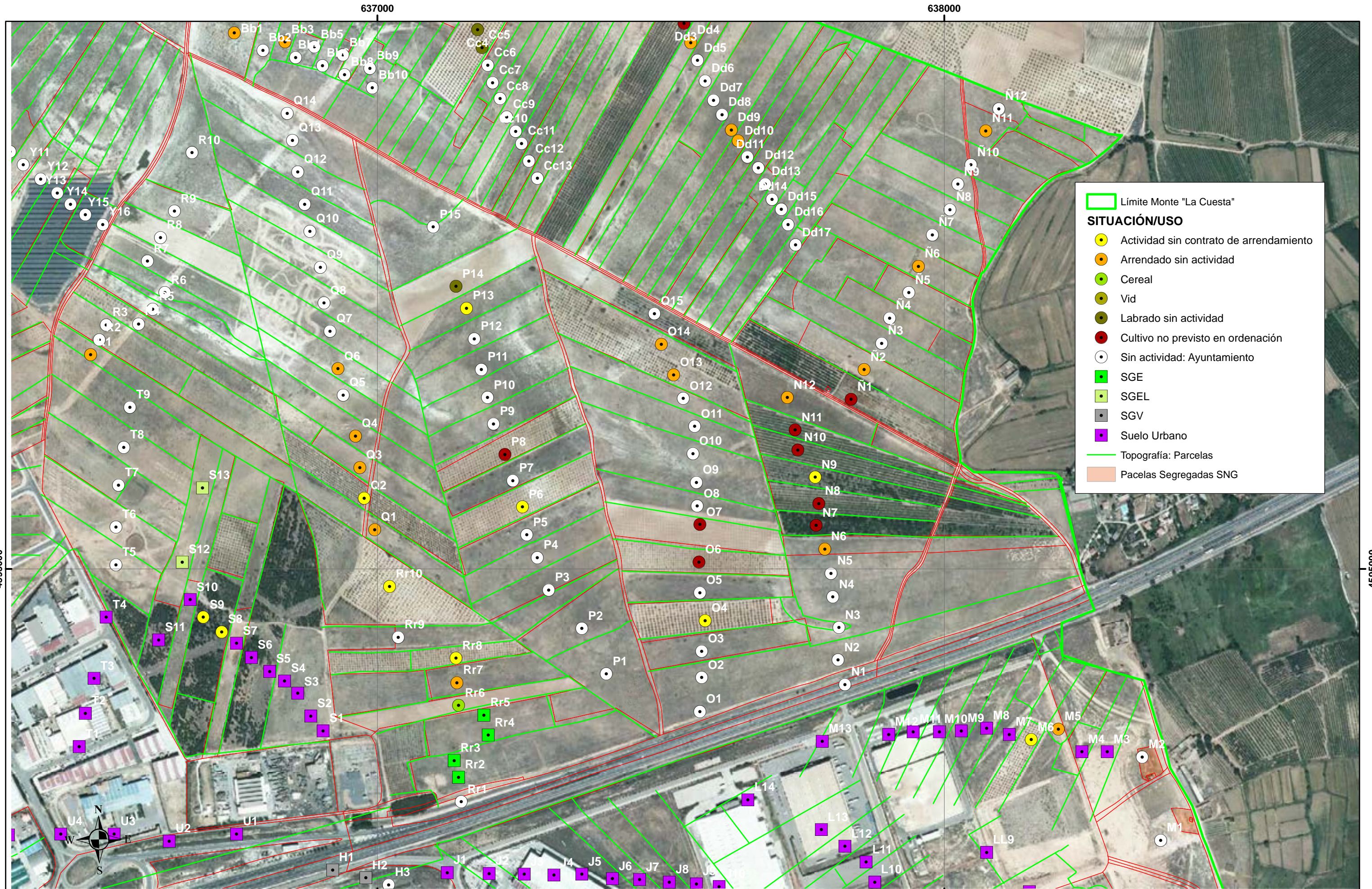
TÍTULO

Polígono 31 y 32  
Sobre Foto Aérea PNOA 2012.

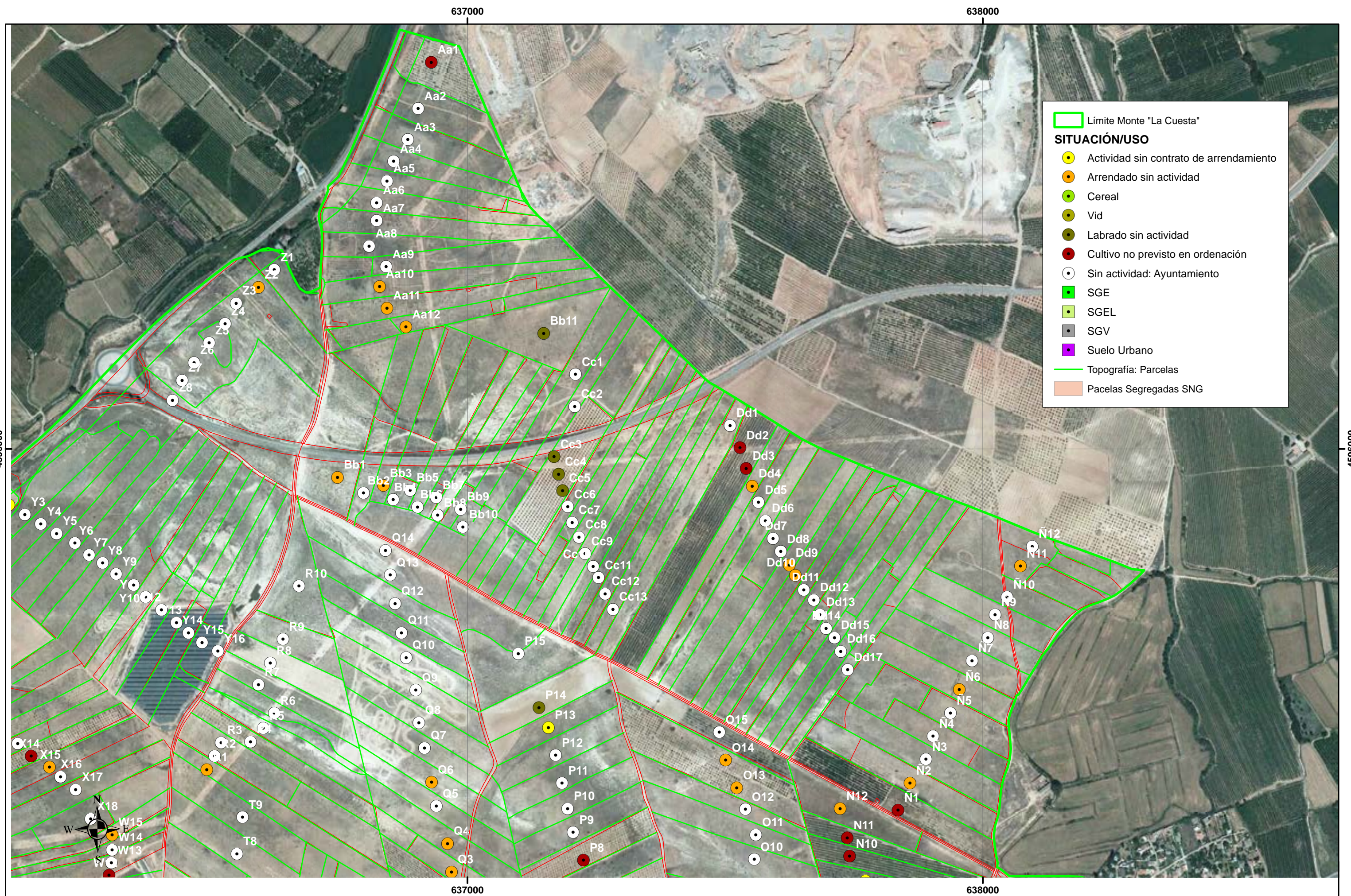
PLANO Nº

7









Límite Monte "La Cuesta"

**SITUACIÓN/USO**

Actividad sin contrato de arrendamiento

Arrendado sin actividad

Cereal

Vid

Labrado sin actividad

Cultivo no previsto en ordenación

Sin actividad: Ayuntamiento

SGE

SGEL

SGV

Suelo Urbano

Topografía: Parcelas

Pacelas Segregadas SNG



